

Obec Obrnice



**Program rozvoje obce Obrnice
na období 2008 -2013**



2008

Identifikační údaje

Zpracovatel: **Pending a.s.**
Se sídlem Litvínov, Ke střelnici 427, PSČ 43600
IČ: 25449150
zapsaný u rejstříkového soudu v Ústí nad Labem,
spisová značka B 1421

Objednatel: **Obec Obrnice**
Se sídlem Obrnice, Mírová 70, PSČ 435 21
IČ: 00266116

Program rozvoje obce byl schválen Zastupitelstvem obce Obrnice dne :
16. července 2008, usnesením ZO č. 2/MZ/11/2008.

razítko

.....
Drahomíra Miklošová v.r.
místostarostka obce

.....
Stanislav Zaspal v.r.
starosta obce

Základní identifikační údaje

| | |
|-----------------------------|-------------------------------------|
| Počet obyvatel k 1.1.2007: | 2 706 |
| Podíl žen k 1.1. 2007: | 48,71% |
| Průměrný věk k 1.1.2007: | 31 |
| Základní územní jednotka č. | 567 337 |
| ID obce: | 266 116 |
| Statut města: | ne |
| Počet částí: | 3 |
| Katastrální výměra: | 746 ha |
| Pošta: | ano |
| Škola: | ano |
| Zdravotnické zařízení: | ano |
| Policie: | ano |
| Kanalizace (ČOV): | ano |
| Vodovod: | ano |
| Plynofikace: | ano |
| Členství obce: | Sdružení SESO Mikroregion SRPINA |

Historie

Kotlina, v níž obec leží, je naplavenina řeky Bíliny, kdysi mohutnější nežli dnes. Krajina měnila svůj vzhled vlivem eruptivní činnosti, změnami zemské kůry, kdy některá místa byla vysoko vyzdvižena, jako např. náplav nad cihelnou, či pískovce nad Sedlecem.

Zdejší krajina byla pokryta hustými lesy, kterými vedly přirozené cesty podél Bíliny a údolím k Patokryjím. Katastr nynější obce Obrnic byl osídlen, jak dokazují archeologické nálezy, již v mladší době kamenné. Zemědělské osídlení umožňovaly vhodné přírodní podmínky. Podél toku řeky Bíliny byla úrodná půda, vhodná k přeměně v půdu zemědělskou. Její proměna probíhala již od doby kamenné.

Mezi nejstarší archeologické nálezy patří tři dobře zachovalé hroby z doby šňůrové keramiky v Obrnicích a Českých Zlatníkách. Podle novějších výzkumů se má však za to, že se nejednalo ještě o zemědělce, ale spíše o nomády. Nejstarší zemědělská sídliště byla objevena u Českých Zlatníků. Na trvalé osídlení ukazuje nález pece, odpadních struh a keramiky. Ze zemědělské osady u Patokryjí pochází nález hrnečku s kanelováním.

V době bronzové (2 300 - 800 př.n.l.), se na území Obrnic používalo vedle kamenných nástrojů stále častěji nástrojů kovových. Z počátku měděných, později bronzových, jak dokazují nálezy v hrobě u Českých Zlatníků, které se váží k starší době bronzové.

Ze střední doby bronzové pochází kostrový hrob z cihelny v Obrnicích s množstvím ozdob, zbraní a střepů. Charakteristické znaky mladší doby bronzové vykazují nálezy z hrobu v Patokryjích, jevící příslušnost k lužické kultuře.

První písemná zpráva o Obrnicích pochází z roku 1282. Je to darovací listina cisterciáckému klášteru v Oseku, kde jsou jmenovány Obrnice s mlýnem. Zprávy o tom, zda Obrnice byly před touto dobou farní obcí, či náležely šlechtě jsou sporé a nic nedokazují.

O původu názvu obce, se vedly dlouhé spory mezi českými a německými badateli, až převládl názor, že vznik jména má základ od slova obora (ohrada). Obrnice jsou pak vždy, až na několik výjimek, uváděny jako majetek oseckého kláštera. V potvrzení privilegií oseckému klášteru Janem Lucemburským je roku 1341 jmenována ves Svinčice a Obrnice s mlýnem.

Pro osecký klášter představovaly Obrnice významný majetek a často sloužily jako zástava při zadlužení kláštera. Z roku 1420 je zpráva, že Zikmund připsal za válečné služby Obrnice Mikuláši Schönbritzovi, který se svými bratry přenechal tento majetek Janu z Vřesovic. Tento je roku 1454 jmenován vlastníkem majetku. Roku 1460 však Obrnice znovu přecházejí do majetku oseckého kláštera, ve kterém zůstávají s výjimkou let 1620 - 1629, kdy obec patří rytíři Felixi Kaplířovi ze Sulevic.

Jako zástava na dluhy slouží Obrnice např. roku 1531, kdy je ves zastavena za "půlpáta sta českých grošů" Hanušovi Manwiczovi z Patokryj. Pozoruhodné je, že tato smlouva, z roku 1531, je psána česky.

V té době žije v Obrnicích mnoho Němců, kteří přicházejí v období středověké kolonizace, ale v soupisech poddaných, oseckému klášteru robotou povinných z roku 1579, je uváděna ještě většina českých jmen, ač jsou psána německy. Z pozdějších robotních seznamů (1777) vyplývá, že Němců přibývalo.

Původní obec s protáhlou návší a kapličkou zaujímal místo na levém břehu řeky Bíliny. Katastr dnešních Obrnic patřil oseckému klášteru jen zčásti (vinice a polnosti až k Bělé a k bývalému zámeckému mlýnu za nynějším koupalištěm). Další části patřily k obci České Zlatníky a k Mostu. Pověst o tajné chodbě, vedoucí z oseckého kláštera na vinici v Obrnicích, je stále živá.

Původní obec tvořily statky a chalupy rolníků a do majetku obce patřila okolní návrší s pastvinami. Obyvatelstvo bylo z větší části německé. Obrnice tvořily správní obec s Rudolicemi a Střimicemi, které byly obcí hlavní.

Rozvoj hornictví na Mostecku způsobil příliv obyvatel i do Obrnic a začíná působit na sociální, ekonomické a národnostní změny. Doba horečného soukromého podnikání se odrazila i zde. Tak vznikaly cihelny, které zaměstnávaly velký počet přistěhovaných dělníků, většinou již české národnosti. Vhodná poloha obce ležící na styku dvou údolí, které tvoří svahy Českého středohoří a Keřový vrch, terénní vlny táhnoucí se ke Vtelenskému vrchu, vytvořila zde podmínky pro křižovátku železniční a silniční dopravy.

Probíhá rozsáhlá výstavba domů a domků při silnicích do Českých Zlatníků, Patokryjí a k nádraží. V nové zástavbě žili již převážně obyvatelé české národnosti. Obrnice se postupně staly významnou lidnatou obcí. V roce 1909 se staly samostatnou obcí se 120 obyvateli. Rozvoj průmyslu a s ním související nárůst obyvatelstva udávají nový styl života v obci.

Heraldika

Znakem obce Obrnice je ve stříbrném štítu modrý ondřejský kříž a nad ním modrý vinný hrozen, z něhož vyrůstají tři zelené vinné listy. Ondřejský kříž svými rameny symbolizuje "křižovátku" dvou historických železničních tratí, jejichž výstavba způsobila rozvoj obce. Vinný hrozen ukazuje k nejstaršímu známému držiteli obce, k cisterciáckému klášteru v Oseku, který v okolí obce měl vinice.

Znak obce:



Prapor obce:



Obyvatelstvu Obrnic je všeobecně známý místní název "Na vinici", který označuje lokalitu, kde klášterní vinice bývaly. Tři zelené listy vinné révy symbolizují tři obce pod jednou samosprávou se sídlem v Obrnicích

Geografická poloha

Region Mostecko spadá do Ústeckého kraje a můžeme jej rozdělit na tři odlišné oblasti:

- Krušnohorská
- Pánevní
- Zemědělská

Krušnohorská část je využívána hlavně lesnický, částečně zemědělský a ve stále větší míře i rekreačně.

Část pánevní je průmyslovou páteří Mostecka, a to hlavně rozsáhlou těžbou hnědého uhlí, chemickou výrobou a energetikou. Ve městech Most a Litvínov sídlí většina obyvatel.

Oblast zemědělská se nachází na jihu Mostecka největšími obcemi jsou Havraň a Bečov, vstupuje do ní část Českého středohoří typickými kopci vulkanického původu. Je hodnotná hlavně přírodovědně, esteticky a z hlediska ochrany přírody.

Obec Obrnice se nachází v malebném údolí Českého středohoří - Chráněné krajinné oblasti 3 km od města Mostu. Celková katastrální výměra obce činí 7 464 979 m². Základní územní jednotky jsou následující:

| | |
|----------------|---------|
| Obrnice | 708 755 |
| Chanov | 708 747 |
| České Zlatníky | 708 739 |

Na mapě jsou vyznačeny výše uvedené základní územní jednotky.



Zdroj: Centrum pro regionální rozvoj České republiky, T-Map Server

Příroda Mostecká je velmi různorodá. Krajinný ráz tohoto územního celku je charakteristický mimořádnou pestrostí a rozmanitostí několika typů krajin. Je to dáno především velmi dynamickým reliéfem, jeho nejvyšším místem je Loučná (956 m n.m.) a nejnižším místo v údolí říčky Bíliny se blíží k 200 m n.m. Charakteristická je i tvářnost jižního svahu Krušných hor, přerušovaná hlubokými tektonicky a erozně modelovanými údolími.

Jedinečný pohled je na kulisu kopců Českého středohoří (s nejvyšším vrcholem Bořeň 539 m n.m.). A to vše kontrastuje s parovinou pánevní části a se zemědělsky obhospodařovaným jihem regionu.

Ovzduší

Celý Ústecký kraj patří z hlediska negativních vlivů na životní prostředí k nejzatíženějším regionům ČR, i přestože došlo v posledních letech k výraznému zlepšení životního prostředí.

K nejvýznamnějším znečišťovatelům ovzduší v regionu Most patří:

- Chemopetrol Litvínov, a.s.
- MUS, a.s.
- United Energy, a.s.

Stav úrovně znečištění ovzduší, díky rozsáhlým investicím do opatření na snižování emisí, vykazuje výrazně zlepšující se tendenci. Koncentrace škodlivých látek se pohybuje pod hranicí nejvyšších přípustných hodnot. Přesto někdy dochází, v důsledku teplotních inverzí v podzimním a zimním období, k překročení těchto limitů.

Na území Obce Obrnice, v k.ú. České Zlatníky se na znečišťování ovzduší výrazně podílí

činnost závodu KERAMOST a.s., a to vysokou prašností.

Voda

Úroveň zásobování obyvatelstvo pitnou vodou je velmi dobrá. Na horší úrovni je však odkanalizování a čištění odpadních vod, tak jako v ostatních regionech Ústeckého kraje. Zbývá k řešení odkanalizování obce Chanov a část obce České Zlatníky.

Kvalita pitné vody je na velice vysoké úrovni a voda z vodovodního řádu je vhodná jak pro dospělé, tak i pro kojence. Vysokou kvalitu vody zajišťuje zdroj pitné vody pro celý region – Přehrada Fláje v Krušných horách.

Odpady

Úroveň nakládání s odpady zatím nevykazuje parametry srovnatelné s Evropskou unií. Zlepšit je nutno především využívání odpadů jako druhotných surovin. Díky vysoké koncentraci průmyslu a obyvatelstva je v obci a celém přilehlém regionu vysoké množství průmyslového a komunálního odpadu.

Likvidace odpadů je zajišťována smluvními partnery Mostecké odpady, spol. s r.o., Marius Pedersen a.s., EKO-KOM, a.s. a Celio a.s. Pomalu se rozšiřuje také separovaný sběr některých komodit tuhého komunálního odpadu a separace nebezpečných složek. Na správním území obce Obrnice se nacházejí problematické černé skládky, z jichž je většina na soukromých pozemcích. Je záměrem rozšíření počtu míst na umístění separačních nádob, především na papír, plasty a sklo. Připravuje se opatření na sběr a svoz biologického odpadu.

Technická infrastruktura

Voda

Obec Obrnice má vybudován systém zásobování velmi kvalitní vodou z Krušných hor. Majitelem vodárenského zařízení je Severočeská vodárenská společnost a.s. a provozovatelem jsou Severočeské vodovody a kanalizace, a.s.

Na veřejnou vodovodní síť je napojena převážná většina obyvatel. Celková úroveň zásobování obyvatelstva pitnou vodou je dobrá.

Kanalizace

Obec má vybudovanou dvě kanalizační sítě. Část kanalizace, svádějící splaškové vody z větší části Českých Zlatníků, je svedena do samostatné čističky odpadních vod, s vyústěním do vodoteče Srpina. Část Českých Zlatníků odkanalizovaná není.

Druhá část kanalizační sítě odvádějící splaškovou vodu z Obrnic je vedena do centrální čistírny odpadních vod v Mostě, obec Chanov odkanalizovaná není. Provoz čistíren odpadních vod je zajišťován Severočeskými vodovody a kanalizacemi a.s.

V obci se nachází rovněž dešťová kanalizace, která není řádně zmapována. V části obce Chanov je ve velmi špatném technickém stavu a není vyřešen majetkoprávní stav. Tato je vyvedena do vodoteče Bílina. Záměrem je zmapování všech sítí dešťové kanalizace a napravení majetkoprávních vztahů.

Energetika

Obec je zásobována elektrickou energií z distribučních sítí VN 22 kV. Rozvod elektrické energie zajišťuje v obci společnost České energetické závody a.s.

Zemní plyn

Obec má vysokou dostupnost zemního plynu a je plynofikována středotlakými a nízkotlakými plynovody. Plynové rozvody a přípojky jsou převedeny do vlastnictví Severočeské plynárenské společnosti a.s.

Telekomunikace

V obci je dosažitelný signál všech národních mobilních operátorů – T-Mobile, O2 a Vodafone. Služby pevných linek zajišťuje Telefonica, a.s.

Silniční doprava

V regionu Mostecka je hustota silniční sítě v porovnání s okolními územími nízká, celkem ji tvoří asi 300 km komunikací, z toho asi jen 50 km silnic I.třídy.

Pro rozvoj obce je důležitá existence silnice I.třídy I/13 (evropského značení E422) směřující od Ústí nad Labem přes Most na Karlovy Vary. Dále pak silnice č.I/28 z Mostu do Loun (dále pak jako I/7 do Prahy) a silnice vedoucí z Mostu do Lovosic (dále pak jako D/8).

Lze tedy konstatovat, že silniční síť na Mostecku umožňuje kvalitní dopravní spojení všemi směry, tedy na Chomutov (Karlovy Vary), Žatec (Plzeň), Louny (Praha), Lovosice (Praha), Bílina (Teplice, Ústí nad Labem), Moldava (SRN).

Se spolkovou republiko Německo je region Mostecka propojen mezinárodní silnicí I/8 (E55), která spojuje Prahu s Drážďany a silnicí I/27, která spojuje Prahu s Chemnitz. Na oba tyto tahy se napojuje výše uvedená silnice I/13.

Níže uvedená mapa ukazuje silniční síť v Ústeckém kraji.



Zdroj: <http://mapy.kr-ustecky.cz>

Na správním území obce se nacházejí silnice 3.třídy ve vlastnictví Ústeckého kraje a ve správě SÚS Ústí .L.. Není provedeno majetkoprávní vypořádání vlastnického vztahu k pozemkům pod komunikacemi s Ústeckým krajem. Technický stav části komunikací je dobrý, průjezdná část obcí směrem na Prahu je ve špatném technickém stavu.

Dále se v obci nacházejí místní komunikace ve vlastnictví obce. Jejich síť je dostatečně hustá pro potřeby obyvatelstva, investorů či turistů, technický stav uspokojivý není.

Průjezd těžké nákladní dopravy, především na závod fy KERAMOST, velmi zatěžuje obyvatele obce hlukem, dochází k poškozování komunikací , k poškozování budov způsobených otřesy projíždějícími vozy v jejich těsné blízkosti. V obci je na průjezdných komunikacích 3.třídy vysoké riziko možných dopravních nehod ohrožujících bezpečnost a zdraví chodců.

Železniční doprava

Pro obec mělo velký význam založení železniční stanice v roce 1871 dvěma soukromými společnostmi. Tratě obou společností byly v roce 1884 zestátněny. Význam železniční stanice vzrůstá po uzavření podkrušnohorské pánve vlivem povrchového dobývání hnědého uhlí. Je jedinou velkou seřaďovací stanicí v Mostecké pánvi, a tak dochází k jejímu dalšímu rozšíření koncem roku 1898 a později pak v roce 1908.

Železniční stanice spojuje obec s Mostem, odkud navazuje železniční spojení na důležitá města (Praha, Ústí nad Labem, Liberec, Karlovy Vary, Cheb). V současné době její význam

výrazně upadá, technické zázemí a budovy jsou opuštěné, postupně devastované a rozebírané.

Městská hromadná doprava

Dopravní podnik měst Mostu a Litvínova provozuje 2 autobusové linky z Mostu, a to č.10 a 19. Dostatečná doprava do Mostu je podmínkou mobility pracovních sil a uspokojování sociálních potřeb (doprava do zaměstnání, škol, zdravotnických zařízení, úřadů atd.)

Okres Most svou rozlohou (467 km²) a počtem obyvatel patří k nejmenším, ale nejlidnatějším okresům republiky. V Ústeckém kraji se svou rozlohou Mostecko řadí na předposlední (šesté) místo a svou nadprůměrnou hustotou obyvatel na km² se řadí na třetí místo, třebaže absolutním počtem obyvatel patří na místo páté. Značná hustota obyvatelstva je dána malou rozlohou okresu.

Pánevní oblast okresu Most je typická koncentrací průmyslu, vysokou hustotou osídlení a většími městy. Oblast Krušných hor je dnes velmi řídko osídlený horský pás, s velmi omezenými hospodářskými aktivitami.

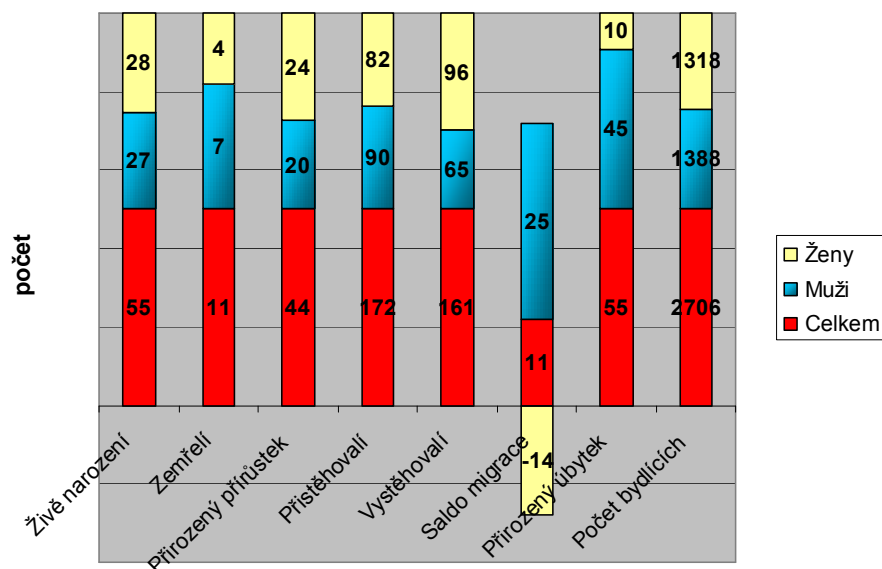
Podle posledních statistik žije na území obce Obrnice 2 706 obyvatel, z toho je 1 388 mužů (51,29 %) a 1 318 žen (48,71%).

Nepříznivý demografický ukazatel je rozvodovost. Obrnice populačně ztrácí převážně migrací. Od posledního sčítání lidí, domů bytů v roce 2001 má město záporné migrační saldo. Na migrační ztrátě se výrazně podílí nedostatek pracovních příležitostí, bytové důvody, sociální skladba obyvatel. V obci je evidováno k 31.3.2008 ekonomicky aktivních obyvatel v počtu 1 218, z toho je v evidenci Úřadu práce jako uchazeči o pracovní zařazení 275 občanů.

Tabulka č.1 - Pohyb obyvatelstva k 31.12.2006 dle statistiky

| Demografický ukazatel | Celkem | Muži | Ženy |
|------------------------------|---------------|-------------|-------------|
| Živě narození | 55 | 27 | 28 |
| Zemřelí | 11 | 7 | 4 |
| Přirozený přírůstek | 44 | 20 | 24 |
| Přistěhovalí | 172 | 90 | 82 |
| Vystěhovalí | 161 | 65 | 96 |
| Saldo migrace | 11 | 25 | -14 |
| Přirozený úbytek | 55 | 45 | 10 |
| Počet bydlících | 2706 | 1388 | 1318 |
| Věková skupina 0-14 let | 724 | | |
| Věková skupina 15-59 let | 1750 | | |
| Věková skupina 60-64 let | neuveďeno | | |
| Věková skupina 65 let a více | neuveďeno | | |

Graf č.1 - Pohyb obyvatelstva k 31.12.2006 dle statistiky



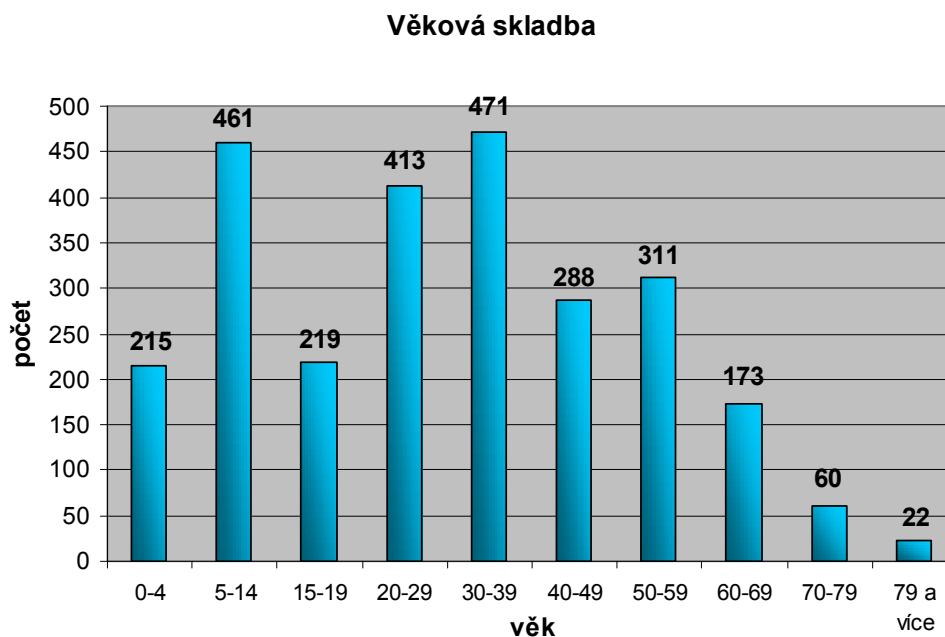
Obyvatelstvo Obrnic podle národnosti

Národnostní skladba obyvatelstva je výrazně členitá, v obci jsou výrazně zastoupeny menšinové národnosti. Statisticky se národnost nesleduje.

Tabulka č.2 – Obyvatelstvo Obrnic podle věku k 28.3.2007

| Věk | Počet |
|-----------|-------|
| 0-4 | 215 |
| 5-14 | 461 |
| 15-19 | 219 |
| 20-29 | 413 |
| 30-39 | 471 |
| 40-49 | 288 |
| 50-59 | 311 |
| 60-69 | 173 |
| 70-79 | 60 |
| 79 a více | 22 |

Graf č.2 - Obyvatelstvo Obrnic podle věku 28.3.2007



Vzdělání a výzkum

Školství

Vzdělanost je jedním z nejdůležitějších faktorů kvality lidských zdrojů. Obecně bývá lepší vzdělanostní struktura obyvatelstva považována za předpoklad úspěšného sociálního a ekonomického rozvoje.

Základní škola Obrnice, Mateřská škola Obrnice

Obec je zřizovatelem jedné Základní školy Obrnice, příspěvková organizace, která působící ve dvou budovách. Při škole je zřízena školní družina. Základní škola je spádovou oblastí pro děti z okolních obcí Želenice, Patokryje, Korozluky, Želenice.

Zvyšuje se počet dětí školou povinných z obce, kteří dojíždějí do Základních škol do Mostu. Dále je obec zřizovatelem Mateřské školy Obrnice, příspěvková organizace. Kapacita Mateřské školy je využívána v dostatečném počtu dětí.

Střední školy

Celkem v okrese Most působí 18 středních škol, z toho se v Mostě nachází:

- Gymnázium
- Střední pedagogická škola
- Obchodní akademie
- SZS J.E.P. A VZS
- Střední průmyslová škola
- ISŠ technická – COP
- Soukromá střední škola pro marketing a ekonomické podnikání, s.r.o.

- Soukromá střední podnikatelská Bukaschool, s.r.o.
- Soukromá střední podnikatelská škola, s.r.o.
- Střední odborná škola InterDACT, s.r.o.
- Soukromá SOU LIVA, s.r.o.

Ostatní jsou ve městě Litvínov a Meziboří.

Vysoké školy

V Mostě působí 5 pracovišť vysokých škol:

- Vysoká škola báňská Ostrava - areál ISŠT Velebudice
- Česká zemědělská univerzita Praha - RSVV, ul.Báňská
- Univerzita Palackého v Olomouci - RSVV, ul.Báňská
- Universita J.E.Purkyně Ústí nad Labem - areál ISŠT Velebudice
- Vysoká škola finanční a správní Praha - bývalá ZŠ, ul. Pionýrů

Bydlení

Převážná část obyvatel bydlí v bytech v panelové zástavbě v Obrnicích. Panelové domy byly vystaveny převážně v 70. letech dvacátého století. Vlastnictví panelových domů je různorodé, převažuje soukromé vlastnictví fyzických a právnických osob.

Obec vlastní pouze dva bytové objekty v panelové zástavbě o 26 bytových jednotkách a jeden bytový dům v zástavbě rodinných domů o třech bytových jednotkách. Technický stav objektů odpovídá době užívání, vyžadující opravy v rozsahu generálních oprav. Záměrem obce je přestavba jednoho panelového domu na tzv. byty sociální (malometrážní).

Menší část počtu obyvatel bydlí v rodinných domech, především ve starší části Obrnic, Chanova a Českých Zlatníků. Záměrem obce je příprava území a pozemků pro podporu výstavby nových rodinných domů.

Na opravy bytového fondu vlastníků poskytuje obec půjčky z Fondu rozvoje bydlení.

Zdravotnictví

Zdravotní péče pro obyvatele je poskytována v obci v rozsahu :

- ordinace praktického lékaře
- ordinace dětského lékaře
- činnost zubní ordinace byla ukončena v roce 2007

Zdravotní péče v ostatních oborech je poskytována především v Nemocnici s poliklinikou v Mostě.

Lékárna v obci zřízena není.

Kultura

V obci se nachází pouze knihovna. Za kulturou občané obce Obrnice dojíždějí do blízkého města Mostu, kde působí řada kulturních zařízení, kterými jsou příspěvkové organizace zřízené městem Most, Ústeckým krajem či soukromé subjekty např. Městské divadlo, Divadlo rozmanitosti, Městská knihovna, Kulturní dům Repre, Kulturní dům Medůza, Oblastní muzeum, Galerie výtvarného umění atd. Na území města Mostu se pořádá celá řada významných společenských a kulturních akcí.

Záměr obce je přebudování objektu „Staré školy“ na společensko-kulturní centrum, ve kterém bude umístěna knihovna s internetem pro veřejnost, společenské prostory pro pořádání kulturních a společenských akcí, klubovny pro mládež a seniory.

Sport

V obci má dlouholetou tradici tělovýchovná jednota SOKOL OBRNICE. Sportovní hala TJ SOKOL OBRNICE je přímo předurčena pro pořádání turnajů ve všech halových sportech či soustředění pro široké spektrum sportovních klubů. U sportovní haly je vybudováno za finanční spoluúčasti obce fotbalové hřiště.

Obec z rozpočtu obce zafinancovala výstavbu víceúčelového sportoviště u Základní školy s možností využití jak pro potřeby ZŠ, tak pro širokou veřejnost. V roce 2008 bude realizována výstavba víceúčelového hřiště vč. hřiště pro nejmenší v Českých Zlatnících.

V obci není k dispozici žádný plavecký bazén, ani koupaliště. Občané mohou také využívat nabídku sportovního vyžití v zařízeních v Mostě. Jedná se především o nabídku areálů Aquadrom, Hypodrom, Autodrom, Zimní stadion, Golfové hřiště, Sportovní hala atd.

Hospodářství

Struktura:

Celkový počet právních subjektů podnikajících v obci Obrnice podle oficiálního registru ekonomických subjektů k 31.3. 2008 je 32. Jedná se o právní subjekty a fyzické osoby podnikající, které jsou registrovány.

Jedná se o podnikající subjekty v oborech :

- Autooprávenství
- Truhlářská výroby
- Stavebnictví

- Výroba bentonitu
- Obchodní činnost – potraviny, drogerie, maso-uzeniny, zelenina
- Doprava a mechanizace
- Pohostinství
- Služby – kadeřnictví, kominictví

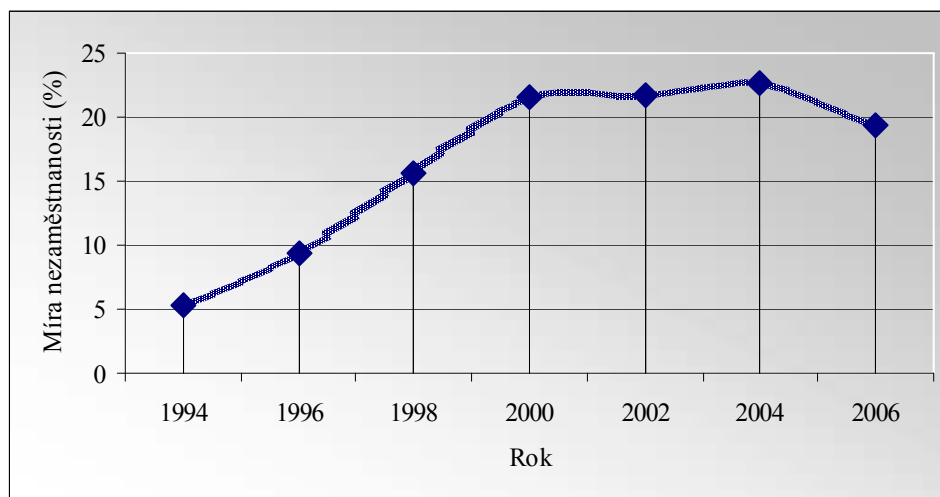
Zaměstnanost a trh práce

Obec Obrnice, stejně jako celý okres Most, se potýká s nejvyšší nezaměstnaností v republice. Nezaměstnanost v okrese Most k 31.3.2008 činila 14,02 %, v obci Obrnice pak k 31.3.2007 21,26 %.

Počet evidovaných uchazečů o pracovní místo byl k 31.3.2008 v obci Obrnice 275. Mezi hlavní příčiny lze zařadit nedostatek nových pracovních míst a rozdílná struktura mezi poptávkou a nabídkou pracovních sil.

Tabulka č.3 – Vývoj míry nezaměstnanosti v okrese Most

| Rok | 1994 | 1996 | 1998 | 2000 | 2002 | 2004 | 2006 |
|--------------------------|------|------|------|------|------|------|------|
| Míra nezaměstnanosti (%) | 5,37 | 9,4 | 15,6 | 21,5 | 21,7 | 22,7 | 19,3 |



V následující tabulce je uvedena analýza struktury nezaměstnaných v okrese Most z hlediska věku a dosažené vzdělání a z hlediska nejvyššího dosaženého vzdělání.

Tabulka č.4 – Struktura uchazečů o zaměstnání v okrese Most k 30.6.2007 dle věku a vzdělání

| Ukazatel | Celkem | Z toho ženy | Dosažit. celkem | Z toho dosažit. ženy |
|---|---------------|--------------|-----------------|----------------------|
| A. Uchazeči celkem | 12 098 | 6 331 | 11 484 | 5 913 |
| z toho: osoby se zdravotním postižením | 1 244 | 522 | 1 205 | 508 |
| absolventi VŠ do 30 let | 25 | 13 | 24 | 12 |
| ženy - těhotné, kojící, matky 9m | 274 | 274 | 172 | 172 |
| osoby pečující o dítě do 15 let | 2 174 | 2 148 | 2 028 | 2 002 |
| osoby potřebující zvláštní pomoc | 18 | 11 | 17 | 11 |
| B. Věková struktura | | | | |
| do 19 let | 645 | 319 | 583 | 278 |
| z toho mladiství | 221 | 118 | 194 | 100 |
| 20 - 24 let | 1 587 | 663 | 1 473 | 594 |
| 25 - 29 let | 1 554 | 778 | 1 476 | 717 |
| 30 - 34 let | 1 689 | 968 | 1 601 | 888 |
| 35 - 39 let | 1 386 | 828 | 1 324 | 779 |
| 40 - 44 let | 1 387 | 828 | 1 345 | 797 |
| 45 - 49 let | 1 254 | 678 | 1 207 | 652 |
| 50 - 54 let | 1 424 | 808 | 1 361 | 769 |
| 55 - 59 let | 1 046 | 426 | 997 | 405 |
| 60 - 64 let | 119 | 29 | 110 | 28 |
| 65 a více let | 7 | 6 | 7 | 6 |
| průměrný věk | 37,9 | 38,1 | 38 | 38,3 |
| C. Vzdělanostní struktura | | | | |
| bez vzdělání | 9 | 7 | 9 | 7 |
| neúplné základní vzdělání | 76 | 32 | 71 | 27 |
| základní vzdělání + praktická škola | 5 576 | 2 842 | 5 326 | 2 685 |
| nižší střední vzdělání | 7 | 4 | 5 | 3 |
| nižší střední odborné vzdělání | 294 | 125 | 270 | 111 |
| střední odborné vzdělání (vyučení) | 4 264 | 2 134 | 4 059 | 1 996 |
| střední/střední odborné vzděl. bez maturity a bez vyučení | 45 | 44 | 45 | 44 |
| ÚSV vzdělání | 215 | 147 | 199 | 133 |
| ÚSO vzdělání (vyučení s maturitou) | 387 | 228 | 359 | 205 |
| ÚSO vzdělání s maturitou (bez vyučení) | 1 050 | 679 | 974 | 619 |
| vyšší odborné vzdělání | 19 | 13 | 19 | 13 |
| bakalářské vzdělání | 42 | 23 | 39 | 20 |
| vysokoškolské vzdělání | 111 | 52 | 106 | 49 |
| doktorské vzdělání (vědecká výchova) | 3 | 1 | 3 | 1 |

Z tabulky je patrné, že nejvíce uchazečů o zaměstnání má pouze základní vzdělání a střední odborné vzdělání. Právě tyto dvě skupiny uchazečů mají značný problém nalézt odpovídající uplatnění na trhu práce vlivem restrukturalizace těžebního a chemického průmyslu. V celém okrese Most navíc vždy existovala „úzká“ specializace zaměstnanců a ti v případě ztráty zaměstnání nemohou najít uplatnění na současném trhu práce. Navíc lidí s tímto vzděláním je v celém okrese nejvíce.

Největší nabídka pracovních míst je stabilně pro vyučené uchazeče, a to jak v oblasti výroby, tak i v oblasti služeb. Relativně dobrá situace je u vysokoškolsky vzdělaných uchazečů, kde je počet uchazečů na jedno pracovní místo poměrně nízký, stejně jako absolventů středních odborných škol.

Naopak relativně špatná je situace u absolventů gymnázií a uchazečů s nižším středním vzděláním, kde je naopak počet uchazečů na jedno pracovní místo velmi vysoký.

Ze strany zaměstnavatelů je největší zájem o vyučené uchazeče, zejména potom o uchazeče v profesích: zedník, zámečnick, obráběč kovů, svářeč, tesař, truhlář, kuchař, prodavačka, šička, švadlena. Přesto se stává, že uchazeči v těchto profesích jsou nejvíce zastoupeni mezi uchazeči o zaměstnání.

Tento zdánlivě nesmyslný rozpor má několik příčin:

- Uchazeči mají různá zdravotní omezení, která jim neumožňují vykonávat svou profesi.
- V profesi jsou tak malé výdělky, že uchazeči chybí motivace pracovat (případ prodavaček).
- Uchazeči nezvládají dobře práci v úkole (případ šiček, švadlen).

Zaměstnavatelé se snaží situaci v mnoha případech řešit zaměstnáváním cizinců, či občanů Slovenské republiky, kteří se z jejich pohledu jeví jako levnější a výkonnější pracovní síla.

Kulturní a historické památky

České Zlatníky – Kostel sv. Jiří

Kostel sv. Jiří z 2. pol. 19. stol., nově osazené fresky, rokokový mobiliář z minoritského kláštera ve starém Mostě, sousoší sv. Antonína Paduánského a sv. Jana Nepomuckého z Dolního Jiřetína, Kalvárie z Horního Jiřetína.



Kaple Nejsvětější Trojice

Pochází z 19.století a nachází se ve staré části obce Obrnice.

Kaple prošla v roce 2007 rozsáhlou rekonstrukcí, financované z rozpočtu obce a za finanční příspěvní Ministerstva kultury (foto před a po provedené rekonstrukci).



Bezpečnost

Bezpečnost obyvatel zajišťuje převážně obecní policie, jejíž hlavní činností je každodenní nepřetržitá hlídková činnost na celém katastrálním území obce. Při této činnosti se strážníci zaměřují na konkrétní problematiku jednotlivých částí obce, jednak na základě svých vlastních poznatků, ale i na základě podnětů a oznámení občanů nebo jiných orgánů v rámci města. Při tom obecní policie úzce spolupracuje s obecním úřadem, Policií ČR a dalšími organizacemi.

Vnější vztahy města a místní správa

Obec je členem sdružení SESO a mikroregionu SRPINA. Partnerství je udržováno především pro výměnu informací, případnou součinnost při záměrech získávání dotačních finančních prostředků, lidských zdrojů a zkušeností či dovedností.

Obec řídí pětičlenná obecní rada, v jejímž čele stojí starosta. Nejvyšším orgánem je obecní zastupitelstvo s 15 členy. Volební období je čtyřleté. Volby proběhly na podzim roku 2006.

Obec má zřízené dva výbory zastupitelstva tj. – výbor finanční a výbor kontrolní. Při Radě obce jsou zřízeny komise jako poradní orgán :

- bytová komise
- společenská komise (sport, kultura, vzdělávání)
- majetková a investiční
- komise Fondu rozvoje a bydlení

SWOT analýza obce Obrnice

Silné stránky obce Obrnice

- geografická poloha – křižovatka cest
- hospodářská základna v regionu – doly, elektrárny, průmyslové areály
- schopnost uplatňovat moderních metod řízení, vůle měnit věci k lepšímu
- otevřenost pro příchod investorů

Slabé stránky obce Obrnice

- vysoká nezaměstnanost (nedostatek pracovních příležitostí) v širším regionu
- vzdělanostní struktura – nízká, nedostatečná jazyková gramotnost a technická vzdělanost

- nepříznivá sociální struktura obyvatelstva
- klesající počet obyvatelstva
- přetrvávající image špatného životního prostředí
- špatná kvalita stávající dopravní infrastruktury v místě a regionu
- nezájem obyvatelstva o dění – politické neshody, nízký patriotismus, chybějící kořeny
- sídlištní útvar s hustou koncentrací sociálně vyloučených skupin
- vysoká kriminalita (krádeže, drogy, lichva)

Příležitosti pro rozvoj obce Obrnice

- zlepšení bytové politiky – především možnost nové výstavby
- výrazné zvýšení bezpečnosti občanů a ochrany jejich majetku
- zkvalitnění vzdělanostní struktury obyvatelstva
- zlepšování image obce
- podpora malých a středních podnikatelů
- zkvalitňování životní úrovně obyvatel a životního prostředí
- využití blízkosti státní hranice, strategické polohy obce
- využívání dotačních titulů
- rozvoj spolupráce s okolními obcemi
- rozvoj dopravní obslužnosti
- rozvoj a využití komunitních programů

Ohrožení pro rozvoj Obrnice

- struktura obyvatelstva (sociálně slabé skupiny)
- demografie – porodnost, stárnutí obyvatelstva, úbytek obyvatel
- dlouhodobá nezaměstnanost
- vzdělanostní struktura
- nekvalitní infrastruktura
- nedostatečná propagace obce
- nepříznivá bezpečnostní situace v obci

Dlouhodobý horizont

- Vytváření podmínek pro rozvoj obce, jako příměstské aglomerace se zázemím a infrastrukturou pro rozvoj bydlení, podnikání, volnočasové aktivity a rekreaci
- Řešení problematiky sociální struktury obce
- Zlepšení image obce dovnitř i na venek

Střednědobý horizont

- Příprava infrastruktury pro bydlení, vytváření nových rozvojových ploch pro rodinné domy
- Revitalizace prostoru nákladového nádraží na smíšenou zónu podnikání a rozvoje obce
- Revitalizace prostoru bývalého areálu koupaliště na zónu příměstské rekreace
- Revitalizace příměstské zeleně a lesních porostů navazujících na zastavěná území obce
- Napojení na informační a turistické systémy a rozvoj sportovně rekreačních aktivit

Globální cíle

Při zpracování tohoto rozvojového dokumentu bylo stanoveno 5 základních globálních cílů, které rámcově vymezují základní cesty rozvojového procesu obce Obrnice. Tyto globální cíle lze současně považovat za priority rozvoje obce, jelikož naplňují plánovanou vizi.

Cíle jsou následující:

- 1) Rozvoj občanské vybavenosti**
- 2) Modernizace a opravy stávajícího bytového fondu a nová bytová výstavba**
- 3) Rozvoj dopravní a technické infrastruktury**
- 4) Podpora podnikání a vstupu nových investorů**
- 5) Sociální rozvoj**

Obec Obrnice pro období 2008-2013 definovala v rámci Programu rozvoje obce Obrnice následující projekty:

1) Rozvoj občanské vybavenosti

- rekonstrukce objektu Základní školy (zateplení, výměna vnitřních rozvodů)
- rekonstrukce objektu Mateřské školy (zateplení, výměna vnitřních rozvodů)
- Společensko - kulturní centrum obce (přestavba staré ZŠ)
- revitalizace náměstí Obrnice
- revitalizace středu obce Chánov
- revitalizace středu staré části obce Obrnice
- dobudování sportovně-rekreačního areálu u Základní školy a u Sportovní haly SOKOL
- multifunkční hřiště České Zlatníky
- vybudování prostoru pro pořádání společensko -kulturních akcí (hřiště za hasičárnou)
- výstavba a modernizace dětských hřišť v sídlišti
- obecní hřbitov (rekonstrukce obvodové zdi a park)
- rekonstrukce objektu obecního úřadu (bezbariérový přístup, sociální zázemí pro pracovníky VPP, přemístění zasedací místnosti)

2) Modernizace a opravy stávajícího bytového fondu a nová bytová výstavba

- revitalizace sídliště v Obrnicích
- rekonstrukce panelových domů na malometrážní a bezbariérové byty
- odstranění statických vad a zateplení panelových domů
- inženýrské sítě pro výstavbu rodinných domů Obrnice
- inženýrské sítě pro výstavbu rodinných domů České Zlatníky

3) Rozvoj dopravní a technické infrastruktury

- rekonstrukce a opravy místních komunikací
- rekonstrukce veřejného osvětlení
- obnova dopravního značení
- výstavba chodníku mezi Chanovem a Obrnicemi
- rozšíření systému pěší a cyklistické dopravy v rámci obce
- kanalizace Chanov

- kanalizace České Zlatníky
- rekonstrukce inženýrských sítí na území obce
- zpracování územní energetické koncepce

4) Podpora podnikání a vstupu nových investorů

- regenerace areálu bývalých kasáren na podnikatelskou zónu
- podpora malých a středních podnikatelů
- spolupráce s úřadem práce s cílem vytváření podmínek pro vznik nových pracovních příležitostí
- vytvoření, správa a presentace databáze objektů a pozemků vhodných k investičním aktivitám
- úzká spolupráce s agenturou CzechInvest, hospodářskými komorami při získávání investorů do regionu
- prezentace obce s potenciálem umístění nových podnikatelských aktivit
- aktivně pomáhat začínajícím podnikatelům při hledání vhodných prostor a pracovníků
- podpora projektů vytvářejících nové pracovní příležitosti prostřednictvím vhodné cenové politiky při prodeji pozemků a objektů

5) Sociální rozvoj

- podpora projektů zaměřených na práci se sociálně ohroženými skupinami obyvatelstva
- podpora projektů volno časových aktivit pro tělesné postižené
- projekty aktivní podpory menšinových národnostních skupin
- podpora a pořádání kulturních, společenských a jiných volnočasových aktivit v obci
- spolupráce s podnikatelskou sférou v oblasti podpory aktivit pro volný čas v obci
- podpora projektů prevence kriminality
- koordinace aktivit institucí působících v obci a řešících otázku prevence kriminality (PČR, MPO, školy, mateřské školy, atd.)
- vybudování kamerového systému
- podpora občanských aktivit a nestátních institucí zabývajících se preventivně výchovnou činností dětí a mládeže a dalších volnočasových aktivit
- podpora škol při zajišťování akcí zaměřených na osvětu hodnotového systému, cílenost a účel aktivit dětí, zvláště neorganizovaných
- spolupráce s partnerskými obcemi

V novém programovacím období pro léta 2007 – 2013 bude mít Česká republika v programech spolufinancovaných ze strukturálních fondů a Fondu soudržnosti k dispozici více než 773 miliard korun. Rozložení finančních prostředků strukturálních fondů a Fondu soudržnosti mezi operační programy v České republice v letech 2007-2013 přijaté usnesením vlády č. 494 z 10. května 2006. Vláda ČR schválila rozložení finančních prostředků strukturálních fondů a Fondu soudržnosti mezi operační programy jako východisko pro jednání s Evropskou komisí o Národním strategickém referenčním rámci a operačních programech a pro dopracování konečných verzí OP.

V období 2007 – 2013 bude v České republice využíváno 26 operačních programů, které jsou rozděleny mezi tři cíle politiky hospodářské a sociální soudržnosti.

Programy v Cíli Konvergence

Rozdělení finančních prostředků SF a FS v ČR mezi operační programy pro období 2007 - 2013 v cíli Konvergence (bez domácího spolufinancování):

| Operační program | mil. EUR (odhad) | % |
|---------------------------------------|-----------------------------|------------|
| OP Podnikání a inovace | 3 041,20 | 11,75 |
| OP Výzkum a vývoj pro inovace | 2 070,60 | 8,00 |
| OP LZ a Zaměstnanost | 2 588,20 | 10,00 |
| OP Vzdělávání pro konkurenceschopnost | 1 811,80 | 7,00 |
| OP Životní prostředí | 5 176,50 | 20,00 |
| OP Doprava | 5 564,70 | 21,50 |
| Integrovaný operační program | 5 564,70 | 7,50 |
| Regionální operační programy | 5 564,70 | 13,25 |
| OP Technická pomoc | 258,8 | 13,25 |
| Celkem | 25 882,30 | 100 |

Programy v Cíli Evropské územní spolupráce

Rozdělení finančních prostředků SF a FS mezi operační programy pro období 2007 - 2013 v cíli Evropská územní spolupráce:

Tabulka - Přehled Operačních programů v Cíli Evropské územní spolupráce

| Operační program | mil EUR (odhad) | % |
|------------------------------|--------------------|------------|
| OP přeshraniční spolupráce | 345,6 | 90,00 |
| OP nadnárodní spolupráce | 38,4 | 10,00 |
| OP meziregionální spolupráce | -- | -- |
| Celkem | 384 | 100 |

Pozn.: V návaznosti na uzavření jednání o Meziinstitucionální dohodě bude pravděpodobně navýšena alokace na nadnárodní spolupráci

Navrhované rozdělení prostředků umožní jednak dopracování a schválení Národního strategického referenčního rámce České republiky na léta 2007 - 2013, jednak umožní řídicím orgánům operačních programů dopracovat programové dokumenty pro naplňování politiky hospodářské a sociální soudržnosti v letech 2007-2013.

Evropské zdroje

Integrovaný operační program

Integrovaný operační program je komplementární k připravovaným operačním a regionálním operačním programům. Za tímto účelem definuje intervence v navzájem souvisejících oblastech rozvoje cestovního ruchu, kultury, informační společnosti, péče o zdraví, bydlení a veřejné správy. Vytváří synergický a sjednocující přístup těchto intervencí pro plošné a národně homogenní posílení konkurenceschopnosti a kvality života ve venkovských a městských regionech napříč ČR. Integrovaný operační program je spolufinancován z Evropského fondu pro regionální rozvoj. **Celková alokace na program: 1941,2 mil. EUR**

Cíle programu

Globální cíl

Globálním cílem Integrovaného operačního programu je zlepšování atraktivity České republiky pro život a práci obyvatel a investice, podpora hospodářského růstu a socio-kulturní soudržnosti obyvatelstva prostřednictvím zvýšení kvality, kapacity a dostupnosti systému zdravotní péče, správní a informační infrastruktury, posílení sociální

soudržnosti, efektivního využívání nadregionálního potenciálu v oblasti kulturního dědictví, cestovního ruchu a řešením specifických plošných problémů (panelová sídliště).

Specifické cíle

- Zvyšování kvality, dostupnosti, efektivnosti a kapacity veřejné správy a veřejných služeb včetně podpory prevence rizik
- Zpřístupnění moderních informačních technologií všem při soustředění na investice do infrastruktury veřejných informačních služeb
- Aktivizace cestovního ruchu k posílení udržitelné konkurenceschopnosti a hospodářského růstu v nadregionálním rozměru
- Obnova a efektivní využití kulturního potenciálu České republiky pro podporu ekonomického a sociálního růstu a zvýšení atraktivity území
- Investice do bydlení a do posílení sociální soudržnosti obyvatelstva žijících v oblastech panelových sídlišť
- Dynamizace lidského potenciálu s oporou v udržení a zlepšení zdraví obyvatel zvýšením kvality a efektivity systémových opatření v oblasti zdravotní péče

Priority a oblasti podpory programu

Priorita 1 - Modernizace veřejné správy

- Infrastruktura pro posilování institucionální kapacity
- Infrastruktura pro zvýšení bezpečnosti obyvatel, prevenci a řešení rizik
- Datová a informační základna pro řízení, monitoring a hodnocení rozvoje území

Priorita 2 - Rozvoj informační společnosti

- Infrastruktura a služby informační společnosti

Priorita 3 - Rozvoj cestovního ruchu

- Organizace a řízení cestovního ruchu na národní a nadregionální úrovni
- Podpora budování destinací cestovního ruchu národního a nadregionálního významu
- Rozvoj produktů a marketingová podpora cestovního ruchu na národní a nadregionální úrovni

Priorita 4 - Aktivizace kulturních rozvojových zdrojů

- Obnova a ekonomizace využití kulturního dědictví
- Infrastruktura pro ekonomizaci kulturních produktů

Priorita 5 - Revitalizace panelových sídlišť

- Regenerace panelových bytových domů
- Komplexní revitalizace prostředí panelových sídlišť

Priorita 6 - Rozvoj systémů pro zajištění zdraví a kvality života obyvatel

- Infrastruktura zdravotnictví - modernizace přístrojového vybavení a zvýšení úrovně technického zázemí zdravotnických zařízení
- Komplexní péče - systémová opatření pro prevenci zdravotních rizik a rozvoj zdravotně-sociální péče o osoby znevýhodněné jejich zdravotním stavem nebo věkem
- Řízení kvality a nákladovosti systému zdravotní péče
- Infrastruktura pro podporu sociální integrace

Priorita 7 - Technická pomoc

Dále bude využíván program **Regionální operační program pro NUTS II Severozápad**.

ROP NUTS II Severozápad

Regionální operační program pro region soudržnosti NUTS II Severozápad (dále jen ROP NUTS II Severozápad), představuje hlavní programový dokument určující priority regionu pro čerpání strukturálních fondů v programovém období 2007-2013 pro uvedený region soudržnosti Severozápad tvořený Karlovarským a Ústeckým krajem. Regionální operační program NUTS II Severozápad bude financován Evropským fondem pro regionální rozvoj. Celková alokace na program: 549,0 mil. € (16,01% z celkové alokace pro všechny ROPy)

Globální cíl

Zvýšení kvality fyzického prostředí a přeměna ekonomických a sociálních struktur regionu, jako předpoklad pro zvýšení atraktivity regionu pro investice, podnikání a život obyvatel. Prostřednictvím zvýšení atraktivity regionu bude docházet k jeho konvergenci k průměrné úrovni socioekonomického rozvoje ČR/EU.

Specifické cíle

- Moderní a atraktivní města, představující hlavní hybnou sílu ekonomického rozvoje regionu

- Venkovské oblasti, využívající místní i regionální potenciál pro zajištění plnohodnotného života svých obyvatel
- Dostupný region umožňující efektivní mobilitu svých obyvatel

Priority a oblasti podpory programu

Priorita 1 - Regenerace a rozvoj měst

- 1.1 Revitalizace a regenerace městských aglomerací
- 1.2 Infrastruktura v oblasti lidských zdrojů

Priorita 2 - Integrovaná podpora místního rozvoje

- 2.1 Budování kapacity pro místní rozvoj a informovanost a osvěta veřejnosti
- 2.2 Investice pro zlepšení fyzické infrastruktury

Priorita 3 - Dostupnost a dopravní obslužnost

- 3.1 Rozvoj dopravní infrastruktury regionálního a nadregionálního významu
- 3.2 Rozvoj dopravní obslužnosti regionu

Priorita 4 - Udržitelný rozvoj cestovního ruchu

- 4.1 Budování a rozvoj atraktivit a infrastruktury CR
- 4.2 Zlepšování kvality a nabídky ubytovacích a stravovacích zařízení
- 4.3 Podpora marketingu a tvorby a rozvoje produktů CR

Priorita 5 - Technická asistence

- 5.1 Podpora hlavních řídicích a implementačních úkolů, které plní řídicí orgán a zprostředkující subjekty
- 5.2 Podpora rozvoje a absorpční kapacity (v podobě služby) zajišťující účinné a udržitelné investice na základě vhodných integrovaných strategií a rozvojové praxe
- 5.3 Informace a publicita

OP Lidské zdroje a zaměstnanost

Operační program Lidské zdroje a zaměstnanost (OP LZZ) je jedním ze tří programů pro realizaci podpory z **Evropského sociálního fondu** v oblasti rozvoje lidských zdrojů v České republice na období 2007 - 2013. Operační program Lidské zdroje a zaměstnanost je spolufinancován z Evropského sociálního fondu, přičemž celková alokace na tento program pro příští rozpočtové období činí 2588,2 mil. € (tj. zhruba 73,7 mld. Kč). To představuje 10% z celkové sumy z fondů EU pro ČR.

Řídicím orgánem OP LZZ je **Ministerstvo práce a sociálních věcí ČR**.

Globální cíl

Globálním cílem operačního programu Lidské zdroje a zaměstnanost na období 2007-2013 je "Zvýšit zaměstnanost a zaměstnatelnost lidí v ČR na úroveň průměru 10 nejlepších zemí EU" Tento cíl zajišťuje realizaci Strategických cílů Národního rozvojového plánu 2007-2013 "Otevřená, flexibilní a soudržná společnost" a "Konkurenceschopná česká ekonomika" a je plně v souladu se třetí obecnou zásadou Politiky soudržnosti pro podporu růstu a zaměstnanosti (Strategické obecné zásady Společenství, 2007-2013) - Více a lepších pracovních míst a se Strategii hospodářského růstu ČR.

Specifické cíle

- Zvýšení adaptability zaměstnanců a zaměstnavatelů.
- Zlepšení přístupu k zaměstnání a prevence nezaměstnanosti.
- Posílení integrace osob ohrožených sociálním vyloučením nebo sociálně vyloučených.
- Posilování institucionální kapacity a efektivnosti veřejné správy a veřejných služeb.
- Zintenzivnění mezinárodní spolupráce v lidských zdrojích a zaměstnanosti.

Priority a oblasti podpory programu

Priorita 1 - Adaptabilita

1.1 Zvýšení adaptability pracovní síly a konkurenceschopnosti podniků

1.2 Podpora rozvoje systému dalšího profesního vzdělávání

Priorita 2 - Aktivní politiky trhu práce

2.1 Posílení aktivních politik zaměstnanosti

2.2 Modernizace institucí a zavedení systému kvality služeb zaměstnanosti a jejich rozvoj

Priorita 3 - Sociální integrace a rovné příležitosti

3.1 Podpora sociální integrace

3.2 Integrace sociálně vyloučených skupin na trh práce

3.3 Rovné příležitosti žen a mužů na trhu práce a sladění pracovního a rodinného života

Priorita 4 - Veřejná správa a veřejné služby

Priorita 5 - Mezinárodní spolupráce

Priorita 6 - Technická pomoc

OP Podnikání a inovace

Operační program Podnikání a inovace (OPPI) je hlavním programovým dokumentem realizace politiky hospodářské a sociální soudržnosti v sektoru průmyslu a významným nástrojem realizace Koncepce rozvoje malého a středního podnikání na období 2007-2013.

Navazuje na Operační program Průmysl a podnikání (OPPP), který byl vyhlášen po vstupu České republiky do Evropské unie pro zkrácené programovací období let 2004-2006.

Bude realizován v rámci cíle "Konvergence" a bude se vztahovat na celé území České republiky s výjimkou hlavního města Prahy. Spolufinancován bude z **Evropského fondu pro regionální rozvoj (ERDF)**.

OPPI byl vytvořen v návaznosti na hlavní strategické dokumenty ČR (Strategie hospodářského růstu ČR, Strategie regionálního rozvoje, Národní inovační politika apod.). Program je v souladu s Obecnými zásadami pro politiku soudržnosti Evropské unie 2007-2013 a rozpracovává významnou část strategického cíle Národního rozvojového plánu ČR 2007-2013 "Konkurenceschopná česká ekonomika".

Globální cíl

Globálním cílem OPPI je zvýšit do konce programovacího období konkurenceschopnost české ekonomiky a přiblížit inovační výkonnost sektoru průmyslu a služeb úrovni předních průmyslových zemí Evropy.

Specifické cíle

- Zintenzivnit aktivitu malých a středních podniků
- Zvýšit inovační činnost v průmyslu
- Zintenzivnit zavádění inovací, technologií, výrobků a služeb
- Zvýšit účinnost užití energií v průmyslu a využití obnovitelných, příp. i druhotných zdrojů energie (vyjma podpory spaloven)
- Povzbudit spolupráci sektoru průmyslu s výzkumem a vývojem
- Zefektivnit využití lidského potenciálu v průmyslu
- Zkvalitnit podnikatelskou infrastrukturu
- Zintenzivnit rozvoj poradenských služeb pro podnikání
- Zintenzivnit rozvoj informačních služeb pro podnikání

Priority a oblasti podpory programu

Priorita 1 - Podnikání a inovace

1.1. Vznik firem

1.2. Rozvoj firem

1.3. Inovace

1.4. Efektivní energie

Priorita 2 - Prostředí pro podnikání a inovace

2.1. Spolupráce

2.2. Infrastruktura pro rozvoj lidských zdrojů

2.3. Infrastruktura pro podnikání a inovace

Priorita 3 - Služby pro rozvoj podnikání

3.1 Služby

3.2 Nové trendy

Priorita 4 - Technická pomoc

OP Výzkum a vývoj pro inovace

Operační program Výzkum a vývoj pro inovace (OP VaVpI) je jedním z významných operačních programů, které přispívají k naplnění cíle posílení růstu konkurenceschopnosti státu a orientace na znalostní ekonomiku. Společně s Operačním programem Podnikání a Inovace a Operačním programem Vzdělávání představuje vzájemně propojený soubor priorit a oblastí intervence, který povede k dlouhodobě udržitelné konkurenceschopnosti české ekonomiky podpořené cílenou a efektivní podporou soudržnosti.

Globální cíl

Globální cíl OP VaVpI spočívá v posilování výzkumného, vývojového a inovačního potenciálu ČR zajišťujícího růst, konkurenceschopnost a vytváření pracovních míst v regionech (tak, aby se ČR stala evropsky významným místem koncentrace těchto aktivit) prostřednictvím vysokých škol, výzkumných institucí a dalších relevantních subjektů.

Specifické cíle

- Posílení kapacit ve VaV v regionech a zajištění jejich rychlého a efektivního využití na regionální, národní i evropské úrovni.
- Rychlý a efektivní přenos výsledků výzkumu a vývoje.
- Posílení vzdělávacích kapacit na vysokých školách.

Priority a oblasti podpory programu

Prioritní osa 1 - Rozvoj kapacit výzkumu a vývoje

- 1.1 - Rozvoj sítě výzkumných pracovišť v regionech s rozvojovým potenciálem
- 1.2 - Rozvoj špičkových evropských center excelence pro EVP
- 1.3 - Rozvoj kapacit cíleného výzkumu a vývoje v regionech

Prioritní osa 2 - Rozvoj kapacit pro spolupráci veřejného sektoru se soukromým ve výzkumu a vývoji

- 2.1 - Rozvoj kapacit technického výzkumu v regionech
- 2.2 - Ochrana duševního vlastnictví na univerzitách a výzkumných institucích
- 2.3 - Zvýšení cílené informovanosti o VaV a jeho výsledcích pro inovace

Prioritní osa 3 - Posilování kapacit vysokých škol pro terciární vzdělávání

- 3.1 - Rozvoj kapacit vysokých škol v terciárním vzdělávání

Prioritní osa 4 - Technická asistence

OP Vzdělávání pro konkurenceschopnost

Operační program Vzdělávání pro konkurenceschopnost (OP VK) je jedním ze tří programů pro realizaci podpory z Evropského sociálního fondu **v oblasti** rozvoje lidských zdrojů v České republice na období 2007 - 2013. Operační program Vzdělávání pro konkurenceschopnost je spolufinancován z Evropského sociálního fondu, přičemž celková alokace na tento program pro příští rozpočtové období činí 1811,8 mil. € (tj. zhruba 51,6 mld. Kč). To představuje 7 % z celkové sumy z fondů EU pro ČR. Řídicím orgánem OP VK je Ministerstvo školství, mládeže a tělovýchovy ČR.

Globální cíl

Globálním cílem OP Vzdělávání pro konkurenceschopnost 2007-2013 je rozvoj otevřené, flexibilní a soudržné společnosti a posílení konkurenceschopnosti ekonomiky ČR prostřednictvím partnerské spolupráce vedoucí ke zkvalitnění a modernizaci systémů počátečního, terciárního a dalšího vzdělávání, jejich propojení do komplexního systému celoživotního učení a ke zlepšení podmínek ve výzkumu a vývoji.

Specifické cíle

- Rozvoj a zkvalitňování systému počátečního vzdělávání s důrazem na zlepšení klíčových kompetencí absolventů pro zvýšení jejich uplatnitelnosti na trhu práce a zvýšení motivace k dalšímu vzdělávání.

- Adaptace systému terciárního vzdělávání směrem k větší flexibilitě a kreativitě absolventů uplatnitelných ve znalostní ekonomice a zatraktivnění podmínek pro výzkum a vývoj
- Posílení adaptability a flexibility lidských zdrojů jako základního faktoru konkurenceschopnosti ekonomiky ČR prostřednictvím systému dalšího vzdělávání

Specifické cíle spadají do rámce prioritní osy NRP/NSRR Otevřená, flexibilní a soudržná společnost a Konkurenceschopná česká ekonomika. Všechny specifické cíle tvoří konzistentní celek obsahového návrhu a zaměření Priorit OP Vzdělávání pro konkurenceschopnost.

Priority a oblasti podpory programu

Priorita 1 - Počáteční vzdělávání

1.1 Zvyšování kvality ve vzdělávání

1.2 Rovné příležitosti žáků, včetně žáků se speciálními vzdělávacími potřebami

1.3 Další vzdělávání pracovníků škol a školských zařízení

Priorita 2 - Terciární vzdělávání a výzkum a vývoj

2.1 Modernizace vyššího odborného vzdělávání

2.2 Modernizace vysokoškolského vzdělávání

2.3 Zvyšování úrovně a dopadů výzkumu a vývoje

2.4 Partnerství a sítě

Priorita 3 - Další vzdělávání

3.1 Systémový rámec dalšího vzdělávání

3.2 Další vzdělávání v podnikatelském sektoru

3.3 Další vzdělávání v sektoru veřejných služeb

3.4 Individuální další vzdělávání

Priorita 4 - Technická pomoc

Financování projektů z národních programů

Jednotlivá ministerstva České republiky vyhlašují každoročně výzvy k podávání žádostí na účelové dotace s různým zaměřením.

MINISTERSTVO FINANCÍ ČR

Program 298110 - Podpora rozvoje a obnovy regionální infrastruktury

Program zahrnuje státní podporu obcím a krajům, resp. sportovním organizacím nebo jiným subjektům, při mimořádném řešení potřeb v oblasti regionální infrastruktury. Výše dotace je max. 70 % z celkových uznatelných nákladů.

MINISTERSTVO KULTURY ČR

Knihovna 21.století

Program je určen pro provozovatele knihoven evidovaných dle zákona č. 257/2001 Sb., o knihovnách a podmínkách provozování veřejných knihovnických a informačních služeb (knihovní zákon), v platném znění. Program má tyto podprogramy:

1 Podpora práce s národnostními menšinami a integrace cizinců

- 6) realizace výstav, besed, soutěží
- 7) nákup knihovního fondu pro národnostní menšiny

2 Podpora všeobecné dostupnosti knihovnických služeb pro občany se zdravotním postižením

- nákup knihovních fondů pro nevidomé a slabozraké uživatele
- nákup technických zařízení (s výjimkou běžného hardware) umožňujících zpřístupnění knihovních fondů a elektronických informačních zdrojů v knihovnách nevidomým a slabozrakým občanům

3 Kulturní, výchovná a vzdělávací činnost

- projekty zaměřené na rozvoj čtenářství, přednášky, semináře, besedy, soutěže a výstavy, vydávání publikací

4 Ochrana knihovního fondu před nepříznivými vlivy prostředí

- restaurování historických a vzácných knihovních fondů, prevence plísní a ochrana před nepříznivými vlivy prostředí.

Dotace se poskytuje na neinvestiční akce maximálně do výše 50 % rozpočtových nákladů na celý projekt.

Havarijní program

Finanční prostředky v Programu jsou určeny na záchranu nemovitých kulturních památek v havarijním technickém stavu, zejména na jejich statické a celkové stavební zajištění a na opravy krovů a střech (včetně opravy nebo provedení klempířských a zámečnických prací, komínů a hlavní římsy budovy).

Do Programu nelze zařadit akci obnovy kulturní památky, jejíž náklady (ať již celkové – víceleté nebo jednorocní) přesáhnou limit 2 mil. Kč bez DPH, tj. akci, na kterou se vztahuje povinnost vlastníka (stavebníka) vypsát pro provedení díla předchozí výběrové řízení podle zákona č. 199/1994 Sb., o zadávání veřejných zakázek, ve znění pozdějších předpisů; Program je určen pouze pro podlimitní akce.

Podíl vlastníka kulturní památky na úhradě nákladů spojených s provedením její obnovy by neměl být menší než 40% ze smluvní ceny sjednané se zhotovitelem díla v daném kalendářním roce včetně DPH.

Program záchrany architektonického dědictví

Tímto programem je podporována obnova kulturních památek tvořících nejcennější součást našeho architektonického dědictví, jako jsou hrady, zámky, kláštery, historické zahrady, kostely a podobně. Zamýšlené práce přitom musejí směřovat k záchraně kulturní památky nebo záchraně těch jejích částí, které tvoří podstatu kulturní památky. K žádosti o zařazení do Programu se přikládá zvláštní druh dokumentace, tzv. projekt záchrany kulturní památky

Výše dotace dle bodového hodnocení, nejčastěji max. 60 %.

Program regenerace městských památkových rezervací a městských památkových zón

Je nástrojem k obnově kulturních památek nacházejících se v nejcennějších částech našich historických měst, prohlášených za památkové rezervace a památkové zóny. Finanční příspěvky mohou být z něho poskytovány pouze tehdy, pokud má příslušné město zpracovaný vlastní program regenerace a pokud se zároveň finančně podílí společně s vlastníkem na obnově kulturní památky.

1. Nabídka finanční podpory pro města

Výše roční kvóty (nabídky finanční podpory) v Programu pro jednotlivá města, resp. pro jednotlivé MPR a MPZ, tj. veličina P se stanovuje podle vzorce:

$$P = A_x \times A_D \times N_0 \times \square$$

kde je

A_x koeficient aktivity,

A_D koeficient daňové výtěžnosti,

N_0 celkový součet finančních požadavků na podporu obnovy kulturních památek

v Programu posouzený krajským úřadem, popř. Magistrátem hl. města Prahy a Národním památkovým ústavem, optimalizovaný MK v závislosti na počtu kulturních památek v území MPR nebo MPZ, na rozloze MPR nebo MPZ, na ekonomických předpokladech procesu regenerace jednotlivých měst apod.,

\square konstanta úměrnosti.

V uvedené rovnici jsou A_x , A_D a N_0 známé veličiny. Konstanta úměrnosti \square se stanovuje tak, aby se souhrn ročních kvót pro města rovnal celkovému objemu finančních prostředků určenému v Programu na obnovu kulturních památek. Požaduje-li město z Programu finanční podporu, která je nižší nebo stejná jako výpočtem stanovená minimální roční kvóta, poskytne se celá požadovaná částka. Roční kvóty finanční podpory jednotlivých měst v Programu se vyhláší ročním rozpisem.

MINISTERSTVO PRO MÍSTNÍ ROZVOJ ČR

Podpora rozvoje severozápadních Čech a Moravskoslezského regionu

Dotační titul č.1 – Investiční příprava průmyslových ploch a objektů pro podnikání, revitalizace a oživení zastaralých a nevyužívaných průmyslových areálů, výstavba, rozšíření a rekonstrukce související obecní infrastruktury.

Akce zaměřené na:

- rekonstrukci a zprovoznění dočasně nevyužívaných nemovitostí vhodných pro podnikání a jejich napojení na infrastrukturu (silnice, napojení na kanalizaci, vodovod, elektrické vedení apod.),
- výstavbu, rozšíření či rekonstrukci dopravní a technické infrastruktury na průmyslových plochách nebo plochách vhodných pro podnikání, bezprostředně na tyto plochy navazující a nutných pro jejich provoz,

- výstavbu, rozšíření a rekonstrukci související obecní infrastruktury, podporující příchod a rozvoj činnosti podnikatelských subjektů.

Dotační titul č.2 – Podpora investic pro rozvoj cestovního ruchu

Akce zaměřené na:

- vybudování nebo rekonstrukci cyklostezek v rámci sportovně – rekreačních aktivit,
- rekonstrukci, vybudování parkovišť nebo odpočívadel pro cykloturistiku,
- rekonstrukci nebo vybudování ubytovacích zařízení sloužících pro rozvoj cestovního ruchu,
- rekonstrukci nebo vybudování sportovních areálů, víceúčelových hřišť pro míčové sporty, tenisových hřišť, hřišť pro ostatní sporty významné pro rozvoj cestovního ruchu, včetně obslužných zařízení,
- rekonstrukci nebo vybudování parkovišť nebo obslužných zařízení u sportovních nebo rekreačních zařízení,
- rekonstrukci nebo vybudování infrastruktury pro rekreační nebo sportovní plavbu (vodácké kempy, tábořiště, přístaviště),
- rekonstrukci nebo vybudování bazénů, koupališť včetně parkovišť nebo obslužných zařízení,
- rekonstrukci nebo vybudování lyžařských vleků nebo lanovek, včetně obslužných zařízení,
- výstavbu nebo rekonstrukci turistického orientačního značení, zřizování informačních turistických center, vybavení a rozvoj informačního systému turistických cílů,
- výstavbu nebo rekonstrukci kulturních, společenských nebo technických zařízení významných pro rozvoj cestovního ruchu včetně parkovišť,
- rekonstrukci nebo vybudování parkovišť pro potřeby návštěvníků památkových rezervací a zón,
- rekonstrukci památkově chráněných objektů v majetku města/obce.

Možnost získání finančního příspěvku až do výše 70 % z uznatelných nákladů akce.

MINISTERSTVO ŠKOLSTVÍ, MLÁDEŽE A TĚLOVÝCHOVY ČR

Program 233510 Podpora rozvoje a obnovy materiálně technické základny sportovních organizací

Cílem programu je rozvoj a obnova sportovních zařízení sloužící k regeneraci a rehabilitaci. Materiálně technickou základnou se rozumí sportovní zařízení a zařízení sloužící k regeneraci a rehabilitaci včetně nezbytného technického a sociálního zázemí náležející ke sportovnímu zařízení. Sportovní zařízení strojního charakteru, které slouží přímo k provozování sportu, případně úpravě sportoviště.

Výše dotace do 10 mil. Kč max. 50 %

nad 10 mil. Kč max. 40 %

MINISTERSTVO ZEMĚDĚLSTVÍ ČR

Výstavba a obnova infrastruktury vodovodů a kanalizací

Podprogram 229312

Výstavba a obnova vodovodů, úpraven vod a souvisejících objektů

Podprogram 229313

Výstavba a obnova čistíren odpadních vod, kanalizací a souvisejících objektů

Dotace ve výši max. 45%

MINISTERSTVO ŽIVOTNÍHO PROSTŘEDÍ ČR

Operační program ŽP

Prioritní osa 1: Zlepšování vodohospodářské infrastruktury a snižování rizika povodní

1.1 Snižování znečištění vod..

1.1.1. Snižování znečištění z komunálních zdrojů.

1.2 Zlepšení jakosti pitné vody.

| Oblast podpory | Název oblasti podpory | Fond EU | mil. EUR |
|----------------|--|---------|-----------|
| 1.1. | Snižování znečištění vod | FS | 1 487,726 |
| 1.2. | Zlepšení jakosti pitné vody | FS | 400,661 |
| 1.3. | Omezování rizika povodní | FS | 100,165 |
| 1 | Zlepšování vodohospodářské infrastruktury a snižování rizika povodní | | 1 988,55 |

Prioritní osa 2: Zlepšování kvality ovzduší a snižování emisí

2.1 Zlepšování kvality ovzduší.

2.1.2 Snižování příspěvku k imisní zátěži obyvatel omezením emisí z energetických systémů včetně CZT

2.3 Omezování emisí.

| Oblast podpory | Název oblasti podpory | Fond EU | mil. EUR |
|----------------|--|---------|----------|
| 2.1. | Zlepšování kvality ovzduší | FS | 252,317 |
| 2.2. | Úspory energie | FS | 255,000 |
| 2.3. | Omezování emisí | FS | 126,829 |
| 2 | Zlepšování kvality ovzduší a omezování emisí | FS | 634,146 |

Prioritní osa 3: Udržitelné využívání zdrojů energie

3.1 Výstavba nových zařízení a rekonstrukce stávajících zařízení s cílem zvýšení využívání OZE pro výrobu tepla, elektřiny a kombinované výroby tepla a elektřiny.

3.1.1. Výstavba a rekonstrukce zdrojů tepla.

3.2 Realizace úspor energie a využití odpadního tepla u nepodnikatelské sféry.

3.2.1. Realizace úspor energie.

3.2.2. Využívání odpadního tepla.

| Oblast podpory | Název oblasti podpory | Fond EU | mil. EUR |
|----------------|---|---------|----------|
| 3.1. | Výstavba nových zařízení a rekonstrukce stávajících zařízení s cílem zvýšení využívání OZE pro výrobu tepla, elektřiny a kombinované výroby tepla a elektřiny | FS | 252,317 |
| 3.2. | Realizace úspor energie a využití odpadního tepla u nepodnikatelské sféry | FS | 255,000 |
| 3.3. | Environmentálně šetrné systémy vytápění a přípravy teplé vody pro fyzické osoby | FS | 126,829 |
| 3 | Udržitelné využívání zdrojů energie | | 634,146 |

Prioritní osa 4: Zkvalitnění nakládání s odpady a odstraňování starých ekologických zátěží

4.1 Zkvalitnění nakládání s odpady.

4.2 Odstraňování starých ekologických zátěží.

| Oblast podpory | Název oblasti podpory | Fond EU | mil. EUR |
|----------------|---|---------|----------|
| 4.1. | Zkvalitnění nakládání s odpady | FS | 520,258 |
| 4.2. | Odstraňování starých ekologických zátěží | FS | 256,247 |
| 4.I | Zkvalitnění nakládání s odpady a odstraňování starých ekologických zátěží | FS | 776,505 |

Prioritní osa 5 ::

Oblast podpory 5.1 – Omezování průmyslového znečištění.

| Oblast podpory | Název oblasti podpory | Fond EU | mil. EUR |
|----------------|---|---------|----------|
| 5.1. | Omezování průmyslového znečištění | ERDF | 60,606 |
| 5 | Omezování průmyslového znečištění a environmentálních rizik | ERDF | 60,606 |

Prioritní osa 6 : Zlepšování stavu přírody a krajiny

Oblast podpory 6.1 - Implementace a péče o území soustavy Natura 2000

Podporované projekty

- opatření spojená s implementací soustavy Natura 2000 včetně monitoringu zvláště chráněných území, vybraných území soustavy Natura 2000 a stavu populací rostlinných a živočišných druhů.

Oblast podpory 6.2 - Podpora biodiverzity

Podporované projekty

- a) opatření k uchování a zvyšování početnosti druhů, realizovaná především prostřednictvím záchrany druhů a ekosystémů a vytváření vhodných podmínek pro jejich další existenci,
- 1) zajišťování péče o chráněná území včetně evropsky významných lokalit a ptačích oblastí a vyhodnocování výsledků péče s využitím zásad ekosystémového přístupu při ochraně biodiverzity in situ,
 - opatření k minimalizaci a předcházení škodám způsobeným silně a kriticky ohroženými zvláště chráněnými druhy živočichů na komunikacích, vodohospodářských objektech, zemědělských a lesních kulturách, chovech ryb a včel,
 - investiční opatření směřující ke zvyšování adaptivních schopností ekosystémů a druhů na rostoucí fragmentaci krajiny, další antropogenní vlivy a na

zátěžové faktory životního prostředí včetně opatření v souvislosti s péčí o handicapované živočichy,

- předcházení zavlékání, regulace a likvidace populací invazních druhů rostlin a živočichů,
- realizace trvalých opatření na ochranu jeskyní a krasových jevů,
- investiční opatření pro obnovu a výstavbu návštěvnické infrastruktury ve zvláště chráněných územích, ptačích oblastech, evropsky významných lokalitách, přírodních parcích a geoparcích (včetně návštěvnických středisek).

Oblast podpory 6.3 - Obnova krajinných struktur

Podporované projekty

- realizace opatření navržených v rámci schválených komplexních pozemkových úprav zaměřených na výsadby zeleně v krajině a ochranu půdy,
- příprava a realizace prvků územních systémů ekologické stability,
- zakládání a obnova krajinných prvků (výsadba a obnova remízů, alejí, soliterních stromů, větrolamů atd.), břehových porostů a historických krajinných struktur (vč. polních cest a ošetření stromů ve významných alejích), péče o památné stromy,
- opatření k zachování a celkovému zlepšení přírodních poměrů v lesích ve zvláště chráněných územích, územích soustavy Natura 2000, vymezených regionálních a nadregionálních biocentrech územních systémů ekologické stability, a to dosažením druhové a prostorové skladby porostů, odpovídající místním přírodním podmínkám,
- realizace lesopěstebních opatření biologického charakteru pro vytvoření základních podmínek a nastartování procesu regenerace současného stavu lesů v prioritních oblastech pásem ohrožení emisemi (podle stávající legislativy pásma ohrožení A až C) ve zvláště chráněných územích a územích soustavy Natura 2000.

Oblast podpory 6.4 - Optimalizace vodního režimu krajiny

Podporované projekty

- realizace opatření příznivých z hlediska krajinné a ekosystémové diverzity vedoucí ke zvyšování retenční schopnosti krajiny, ochraně a obnově přirozených odtokových poměrů a k omezování vzniku rizikových situací, zejména povodní (podpora přirozených rozlivů v nívních plochách, opatření ke zlepšení morfologie vodních složek krajiny podle Rámcové směrnice o vodách, budování a obnova retenčních prostor, které neslouží k chovu ryb nebo slouží jen k takovému chovu ryb který neoslabí ekologické funkce nádrží, výstavba poldrů nebo soustavy poldrů o celkovém objemu do 50.000 m³ atd.),
- patření k ochraně proti vodní a větrné erozi a k omezování negativních důsledků povrchového odtoku vody (založení nebo obnova mezí, zasakovacích pásů a průlehů, větrolamů apod.).

Oblast podpory 6.5 - Podpora regenerace urbanizované krajiny

Podporované projekty

- opatření pro zakládání a revitalizaci významné sídelní zeleně s preferencí druhové skladby posilující diverzitu sídelních biotopů a vztah obyvatel sídel (zejména dětí a mládeže) k přírodě: podpora je zaměřena na obnovu přírodě blízké zeleně v sídelním prostředí, individuální zakládání a obnovu parků a další trvalé nelesní zeleně na plochách vymezených v územně plánovací dokumentaci, stromořadí a významných skupin stromů uvnitř sídel, hřbitovů, městských a obecních lesoparků, školních zahrad a komponovaných krajinných areálů, současně bude podpora zaměřena k obnově a rozvoji funkčních ploch sídelní zeleně zlepšujících kvalitu života člověka v urbanizované krajině,
- zakládání a regenerace zeleně v rámci tvorby zeleného prstence kolem sídla, vymezené v územně plánovací dokumentaci,
- výsadba vegetace s přírodě blízkým charakterem na místě dříve odstraněných malých (na pozemcích menších než 10ha) a ekonomicky těžko využitelných brownfields, bývalých vojenských výcvikových prostorů (v případě, že se nejedná o velkoplošné zalesňování), jiných staveb a zařízení, zátěže či následků geologického průzkumu,

- odstranění nebo zajištění nevyužívaných staveb a dalších objektů ve zvláště chráněných územích a územích zařazených do soustavy Natura 2000.

Oblast podpory 6.6 - Prevence sesuvů a skalních řícení, monitorování geofaktorů a následků hornické činnosti a hodnocení neobnovitelných přírodních zdrojů včetně zdrojů podzemních vod

Podporované projekty

- stabilizace nebo sanace sesuvů a skalních masivů, které bezprostředně nebo v krátkém časovém horizontu svými negativními projevy a následky ohrožují především životy, zdraví a majetek občanů a infrastrukturu sídel a dále monitoring zaměřený na kontrolu účinnosti nápravných opatření,
- přehodnocení celkové kapacity zásob podzemních vod využívaných i nevyužívaných, vyhledání a realizace nových zdrojů pro zásobování obyvatelstva,
- provádění geologických a hydrogeologických prací včetně projektů za účelem přehodnocení zásob podzemních vod využitelných k zásobování obyvatel pitnou vodou,
- vyhledávání průzkum a posouzení možností řízené dotace podzemních vod povrchovými vodami (umělé infiltrace) z vodních toků nebo nádrží,
- realizace technických prací sloužících k zajištění dalších neobnovitelných přírodních zdrojů,
- zjištění možných negativních důsledků pozůstatků po hornické činnosti, navržení a realizace technického řešení, které zabrání dalšímu ohrožování životního prostředí v návaznosti na „Směrnici Evropského parlamentu a Rady 2006/21/ES“ ze dne 15.3.2006, o nakládání s odpady z těžebního průmyslu a o změně směrnice Rady 2004/35/ES,
- provedení inženýrsko geologických a hydrogeologických prací v sídlech postižených v minulosti hornickou či obdobnou činností a provedení následných sanačních prací.“

| Oblast podpory | Název oblasti podpory | Fond EU | mil. EUR |
|----------------|--|---------|----------|
| 6.1. | Implementace a péče o území soustavy Natura 2000 | ERDF | 29,971 |
| 6.2. | Podpora biodiverzity | ERDF | 113,891 |
| 6.3. | Obnova krajinných struktur | ERDF | 77,925 |
| 6.4. | Optimalizace vodního režimu krajiny | ERDF | 224,784 |
| 6.5. | Podpora regenerace urbanizované krajiny | ERDF | 86,916 |
| 6.6. | Prevence sesuvů a skalních řícení, monitorování geofaktorů a následků hornické činnosti a hodnocení neobnovitelných přírodních zdrojů včetně zdrojů podzemních vod | ERDF | 65,937 |
| 6 | Zlepšování stavu přírody a krajiny | ERDF | 599,424 |

Prioritní osa 7: Rozvoj infrastruktury pro environmentální vzdělávání, poradenství a osvětu

7.1 Rozvoj infrastruktury pro realizaci environmentálních vzdělávacích programů, poskytování environmentálního poradenství a informací.

Dotace ve výši až 85 %

| Oblast podpory | Název oblasti podpory | Fond EU | mil. EUR |
|----------------|--|---------|----------|
| 7.1. | Rozvoj infrastruktury pro realizaci environmentálních vzdělávacích programů, poskytování environmentálního poradenství a environmentálních informací | ERDF | 42,453 |
| 7 | Rozvoj infrastruktury pro environmentální vzdělávání, poradenství a osvětu | ERDF | 42,453 |

Prioritní osa 8: Technická pomoc financovaná z fondu soudržnosti

- Oblast podpory 8.1 – Technická pomoc při přípravě, realizaci, monitorování a kontrole operací OP Životní prostředí
- Oblast podpory 8.2 – Ostatní výdaje technické pomoci OP Životní prostředí.

| Oblast podpory | Název oblasti podpory | Fond EU | mil. EUR |
|----------------|---|---------|----------|
| 8.1. | Technická pomoc při přípravě, realizaci, monitorování a kontrole operací OP Životní prostředí | ERDF | 94,518 |
| 8.2. | Ostatní výdaje technické pomoci OP Životní prostředí | ERDF | 48,691 |
| 8 | Technická pomoc financovaná z FS | ERDF | 143,209 |

Ministerstvo průmyslu a obchodu ČR

Program na podporu podnikatelských nemovitostí a infrastruktury

definuje pravidla a stanovuje podmínky pro poskytování podpory obcím, krajům nebo podnikatelským subjektům na projekty výstavby a regenerace nemovitostí pro podnikání, včetně příslušné infrastruktury. Cílem Programu je zajistit nutné předpoklady a podmínky pro realizaci především strategických projektů v oblasti zpracovatelského průmyslu, strategických služeb, technologických center a výzkumu.

Výše dotace 40 – 80 % dle předmětného rozsahu prací

Program EFEKT

Státní program na úsporu energie a využití obnovitelných zdrojů energie

Správcem programu je agentura ČEA

Podprogramy :

„Komplexní opatření ke snížení energetické náročnosti osvětlovací soustavy“

Výše dotace max. 30%

„Rekonstrukce otopné soustavy a zdroje tepla v budově“

Výše dotace max. 40%

Ministerstvo vnitra ČR

Strategie prevence kriminality na místní úrovni

- kamerové soubory,
- mobilní soubory,
- zabezpečovací a vyhodnocovací soubory,
- bodové zdroje světla,
- soupravy pro on-line sporty,
- software-grafické soubory

Dotace do výše až 90 %

Státní fond rozvoje bydlení

Dotace na výstavbu nájemních bytů.

Fond může obci (městu) poskytnout dotaci na výstavbu nájemních bytů pro příjmově vymezené osoby.

Dotace je poskytována do výše 550 tis. Kč na jeden byt, jedná-li se o výstavbu nájemních bytů na území, kde je nutno současně vybudovat místní komunikace III. a IV. třídy včetně jejich součástí, účelové komunikace a sítě technického vybavení (nejedná se o přípojky k hlavním řádům) lze dotaci poskytnout až do výše 630 tis. Kč.

Úvěry na opravy a modernizaci bytů

dává obci možnost požádat o nízkouúročený (3%) úvěr s maximální dobou splatnosti 10 let.

Program na podporu oprav bytových domů postavených panelovou technologií

PANEL

Cílem programu je pomocí zvýhodněných podmínek přístupu k úvěrům poskytnutým bankami a stavebními spořitelny (dále jen „banka“) usnadnit financování oprav a modernizace (dále jen „oprava“) bytových domů postavených panelovou technologií (dále jen „panelový dům“).

Dotace na opravy

vlastníkům panelových domů a bytů dotace na úhradu části nákladů spojených s opravami panelového domu

Dotaci lze poskytnout nejpozději před ukončením oprav, a to do výše 40% skutečně vynaložených nákladů, nejvýše však 55 tis. Kč na 1 byt v panelovém domě.

Státní fond dopravní infrastruktury

Fond používá svých příjmů ve prospěch rozvoje, výstavby, údržby a modernizace silnic a dálnic, železničních dopravních cest a vnitrozemských vodních cest v tomto rozsahu:

- a) financování výstavby, modernizace, oprav a údržby silnic a dálnic
 - b) poskytování příspěvků na výstavbu a modernizaci průjezdních úseků silnic a dálnic,
 - c) financování výstavby, modernizace, oprav a údržby celostátních a regionálních drah
 - d) financování výstavby a modernizace dopravně významných vnitrozemských vodních cest
 - e) úhrada splátek úvěrů a úroků z úvěrů a dalších výdajů spojených se zajištěním dluhové služby,
 - f) poskytování příspěvků na průzkumné a projektové práce, studijní a expertní činnosti zaměřené na výstavbu, modernizaci a opravy silnic a dálnic, dopravně významných vodních cest a staveb celostátních a regionálních drah,
 - g) poskytování příspěvků pro naplňování programů zaměřených ke zvýšení bezpečnosti dopravy a jejího zpřístupňování osobám s omezenou schopností pohybu a orientace,
 - h) poskytování příspěvků na výstavbu a údržbu cyklistických stezek,
- Dotace ve výši max. 70 %.

Návaznost na strategické dokumenty

Zpracování Programu rozvoje obce Obrnice a jednotlivé tematické oblasti a cíle jsou plně v souladu s následujícími strategickými dokumenty:

- a) Strategie regionálního rozvoje ČR (SRR)
- b) Národní rozvojový plán ČR pro 2007 – 2013 (NRP)
- c) Národní strategický referenční rámec (NSRR)
- d) Strategické obecné zásady Společenství (SOZS)
- e) Strategie hospodářského růstu ČR 2005 – 2013 (SHR)
- f) Strategie udržitelného rozvoje ČR (SUR)
- g) Národní Lisabonský program 2005 – 2008 (Národní program reforem ČR)