

GeoFaN s.r.o.
Špitálka 421/23a
602 00 Brno


IČ: 086 33 665
DIČ: CZ 086 33 665
tel: 702 073 443

GeoFaN

Pasport místních a účelových komunikací

obec Obrnice

Mírová 70, 435 21 Obrnice



Schváleno Zastupitelstvem obce Obrnice dne 18.10.2023 usnesením č. 4/6/2023

Starosta: Stanislav Zaspal v. r.

Místostarosta: Bc. Miroslav Grosser, Dis. v. r.

Místostarosta: MUDr. Josef Karas v. r.

Pasport místních a účelových komunikací (PK)

Pasport je evidencí hmotného a nehmotného majetku pro jeho efektivní provoz, údržbu a modernizaci. Účelem je sledování životního cyklu majetku, správy a optimalizace včetně jeho využití. Daná evidence je pak podkladem pro zodpovědné rozhodování při hospodaření s majetkem a optimalizaci nákladů na jeho provoz, údržbu a rozvoj. Dokument obsahuje především technické a ekonomické vyhodnocení. Kromě klasické papírové podoby, je také pasport zaveden do geoinformačního systému obce.

Vlastníci technické infrastruktury jsou povinni vést o ní evidenci, která musí obsahovat polohové umístění a ochranu, a v odůvodněných případech, s ohledem na charakter technické infrastruktury, i výškové umístění.

Název předmětu: Pasport místních a účelových komunikací

Objednavatel PMK: obec Obrnice
Mírová 70, 435 21 Obrnice

Právní forma: obec

Zpracovatel PMK: GeoFaN s.r.o.
Špitálka 421/23a
602 00 Brno
info@geofan.net
www.geofan.net
+420 702 073 443

Odborný zpracovatel: Bc. Adam Růžička

Datum zhotovení: 9/2023

OBSAH PASPORTU MÍSTNÍCH A ÚČELOVÝCH KOMUNIKACÍ

1	Identifikační údaje pasportu místních a účelových komunikací	4
1.1	Objednavatel pasportu místních a účelových komunikací	4
1.2	Zpracovatel předmětu pasportu místních a účelových komunikací	4
1.3	Předmět pasportu místních a účelových komunikací	5
1.4	Cíle pasportu místních a účelových komunikací	6
1.5	Podklady pro zpracování pasportu místních a účelových komunikací	6
1.6	Důvěrnost informací	6
2	Vysvětlení pojmu „pasport místních a účelových komunikací“	7
2.1	Základní pojmy	7
2.2	Vlastnictví pozemních komunikací	7
2.3	Rozsah zpracování	7
2.4	Třídění pozemních komunikací	8
2.5	Objekty na komunikacích (mosty, lávky, propustky, schodiště)	9
2.6	Rozsah zpracování	10
3	Souhrnný přehled místních a účelových komunikací	11
4	Podklady pro plán zimní údržby	13
4.1	Základní pojmy	13
4.2	Řízení a povinnosti	14
4.3	Organizace zimní údržby	15
5	Poruchy vozovek a jejich příčiny	17
5.1	Význam a účel klasifikace poruch	17
5.2	Mechanismy porušování vozovek	18
5.2.1	Ztráta protismykových vlastností	18
5.2.2	Ztráta hmoty	18
5.2.3	Trhliny	19
5.2.4	Deformace	19
5.2.5	Ostatní poruchy	20
Přílohy:		
A.1	Legislativní předpisy, normy	21
A.2	Seznam zkratk	22
A.3	Fotodokumentace	23
A.4	Souhrnný přehled místních komunikací	24
A.4.1	Souhrnný přehled místních komunikací III.třídy	24
A.4.2	Souhrnný přehled místních komunikací IV.třídy	55
A.5	Souhrnný přehled veřejných účelových komunikací	112
A.6	Přehled evidence objektů na komunikacích	150

1 IDENTIFIKAČNÍ ÚDAJE PASPORTU MÍSTNÍCH A ÚČELOVÝCH KOMUNIKACÍ

Písemná zpráva pasportu místních a účelových komunikací (PK) jako taková nemá jakkoliv legislativně upravenou strukturu, obsah atp. V zásadě se vždy skládá z mapové a databázové části, které jsou mezi sebou propojeny a umožňují generování libovolných sestav. Zde jsou každému úseku komunikace přidány potřebné atributy, které poté pomůžou k plánování dalšího rozvoje místních a účelových komunikací. Mezi tyto atributy patří například třída silnice, technický stav vozovky, vlastník komunikace, vlastník pozemků, aj.

Zpracování a vedení pasportu místních a účelových komunikací vychází ze **zákona č. 13/1997 Sb.**, o pozemních komunikacích ("Prováděcí právní předpis vymezení podrobnosti k péči vlastníka pozemní komunikace o dálnici, silnici a místní komunikaci, způsob jejich evidence ...") a dále z prováděcí vyhlášky č. 104/1997 Sb., kterou se provádí zákon o pozemních komunikacích ("Základní evidenci komunikací je pasport, který vedou jejich správci").

1.1 Objednavatel pasportu místních a účelových komunikací

Tabulka č. 1.1.1: Základní údaje o objednavateli pasportu místních a účelových komunikací

Obchodní název zadavatele PK:	obec Obrnice
Právní forma:	obec
IČO:	002 66 116
DIČ:	-
Adresa sídla:	Mírová 70, 435 21 Obrnice
Osoba pověřená ve věcech technických:	Stanislav Zaspal (starosta)

1.2 Zpracovatel pasportu místních a účelových komunikací

Tabulka č. 1.2.1: Základní údaje o zpracovateli pasportu místních a účelových komunikací

Obchodní název dodavatele PK:	GeoFaN s.r.o.
Právní forma:	Společnost s ručením omezeným
IČO:	086 33 665
DIČ:	CZ 086 33 665
Adresa sídla:	Špitálka 421/23a, Brno 602 00
Odborný zpracovatel:	Bc. Adam Růžička
Jednatel společnosti:	Michal Fric

1.3 Předmět pasportu místních a účelových komunikací

Předmětem zpracování pasportu místních a účelových komunikací je obec Obrnice, jejíž katastrální území se nachází v okrese Most, kraj Ústecký.

Obec leží jen asi 3,5 km východně od města Mostu po silnici I/13 u soutoku Bíliny se Srpinou. Původní název vesnice zněl nejspíše Oborná a byl odvozen od polohy v blízkosti obory. První písemná zmínka o vesnici pochází z roku 1282, kdy byly Obrnice darovány cisterciáckému klášteru v Oseku. Historie Obrnice pak byla s tímto klášterem úzce spjata. Klášter měl v okolí města vinice, na což dodnes ukazuje pomístní jméno Osecká Vinice na jihovýchodním svahu Keřového vrchu.

Pamětihodnosti:

- Kaple Nejsvětější Trojice na návsi, restaurovaná v letech 2007–2008
- Sousoší svatého Jana Nepomuckého a svatého Antonína Paduánského u kaple

Obec Obrnice má nedostačující evidenci o místních a účelových komunikacích. Z tohoto důvodu je na základě objednávky zpracován pasport, který bude sloužit jako základní evidence současného stavu komunikací s možností dalších aktualizací v elektronické podobě. Pasport bude zpracován do papírové a elektronické podoby na základě fyzické prohlídky, případně dodaných podkladů od zákazníka. Fyzická prohlídka obce proběhla dne 15.8.2023.

Tabulka č. 1.3.1: Základní údaje o lokalitě pasportu místních a účelových komunikací

Předmět pasportu místních a účelových komunikací:	obec Obrnice
Okres:	Most
Kraj:	Ústecký
PSČ:	435 21
Katastrální výměra (km ²):	7,46
Počet obyvatel (r. 2022):	2057
Nadmořská výška (m. n. m.):	213


Tabulka č. 1.3.2: Základní kontaktní údaje o objednateli

Adresa úřadu:	Mírová 70, 435 21 Obrnice
Starosta:	Stanislav Zaspal
Telefon:	tel.: 476 118 020, mob.: 602 429 063
Email:	starosta@ouobrnice.cz
Oficiální web:	www.ouobrnice.cz

Obrázek č. 1.4.1: Znak - obec Obrnice



Obrázek č. 1.4.2: Vlajka - obec Obrnice



1.4 Cíle pasportu místních a účelových komunikací

Cílem pasportu místních komunikací je zdokumentování současného stavu a **vytvoření uceleného dokumentu celé technické infrastruktury**. Základem pasportu MK z hlediska podkladových map jsou mapové podklady obce v digitální či papírové podobě. Jedním ze základních podkladů je katastrální mapa.

Pro vizualizaci mapových podkladů a samotného pasportu MK jsou využívány geografické informační systémy. Do map se zakresluje průběh komunikací včetně patřičného technického popisu. Technickým popisem může být zařazení komunikace do třídy místní komunikace, druh materiálu, typ materiálu, typ údržby, způsob odvodnění, popis dopravního značení nebo popis závad na komunikaci. Geografický informační systém umožňuje zobrazení průběhu a zařazení všech posuzovaných komunikací, provádění analýz, statistiky, zjištění hustoty rozmístění místních komunikací v rámci částí obce a další.

1.5 Podklady pro zpracování pasportu místních a účelových komunikací

Podklady předané objednavatelem:

- Papírová/elektronická evidence:

Papírová evidence místních a účelových komunikací nebyla dodána. Veškeré potřebné údaje pro tvorbu pasportu byly zjištěny technikem na místě.

- Náklady na údržbu a opravy komunikací, náklady na rekonstrukce komunikací:

Náklady na údržbu a opravy komunikací, náklady na rekonstrukce komunikací nebyly dodány.

1.6 Důvěrnost informací

Veškeré technologické a technické údaje, parametry a postupy využívané při zpracování této dokumentace jsou důvěrné ve smyslu § 271 obč. zákoníku a jsou duševním majetkem dodavatele, tj. společnosti GeoFaN s.r.o. Rozšiřování, kopírování a využívání pro jakékoliv účely nesmí být konáno bez souhlasu dodavatele.

To neplatí pro využívání dokumentace objednavatelem pro jakékoliv účely, neboť dokumentace je po jejím dokončení majetkem objednatele. Zpracovatel pasportu a studie je oprávněn využívat tuto dokumentaci pro propagační účely a pro účely spojené s jeho aktivitami.

2 VYSVĚTLENÍ POJMU „PASPORT MÍSTNÍCH A ÚČELOVÝCH KOMUNIKACÍ“

Kapitola zahrnuje základní seznámení, popis a cíle pasportu místních a účelových komunikací.

Pasport místních a účelových komunikací je základní evidencí komunikací, který vedou jejich správci v souladu s pokyny vlastníků místních komunikací, jimž jsou převážně obce a města a v případě účelových komunikací fyzické osoby. Samotná pasportizace se provádí za pomoci přesných měřících přístrojů (měřící kolečka, pásmo).

2.1 Základní pojmy

Pasport místních a účelových komunikací je zpracován za účelem zajištění dobrého a kvalitního výkonu státní správy a vlastnických práv obce, s cílem přesně a jasně definovat místní a účelové komunikace na katastru obce.

Na základě tohoto zpracovaného pasportu rozhoduje obec ve správním řízení o zařazení pozemních komunikací na katastru obce do kategorie místních a účelových komunikací, resp. o vyřazení místní komunikace z této kategorie v souladu s § 40 odst. 5 písm. a) zákona č. 13/1997 Sb. („silniční zákon“).

Základní údaje, které jsou předmětem pasportu místních a účelových komunikací, z hlediska jeho účelu a technických vlastností, jsou uvedeny v následujících odstavcích této kapitoly.

2.2 Vlastnictví pozemních komunikací

vlastníkem dálnic a silnic I. třídy je stát
vlastníkem silnic II. a III. třídy jsou kraje

vlastníkem místních komunikací je obec, na jejímž území se místní komunikace nacházejí

vlastníkem účelových komunikací je právnická nebo fyzická osoba, mj. tedy např. i stát, kraj nebo obec

2.3 Zatřizování pozemních komunikací

Komunikace je dopravní cesta sloužící převážně místní dopravě na území obce. V pasportu místních komunikací jsou navrženy komunikace do příslušných tříd dle § 40 odst. 5 písm. a) zákona č. 13/1997 Sb. v souladu s ustanoveními § 3 odst. 1 a § 6 tohoto zákona a dle § 2, 3 a 5 vyhlášky č. 104/1997 Sb. a dále v souladu s § 67, 68 a 69 zákona č. 500/2004 Sb., správní řád, je nutné aby příslušný správní úřad zahájil řízení o zařazení pozemních komunikací do kategorie místních komunikací dle přiřazených čísel. Na základě tohoto řízení vydá po schválení vlastníka příslušných místních komunikací rozhodnutí o zařazení příslušných místních komunikací do kategorie místní komunikace.

Výňatek ze zákona č. 13/1997 Sb. O pozemních komunikacích, §3 Zařazování pozemních komunikací do jednotlivých kategorií a tříd a jejich změny

(1) O zařazení pozemní komunikace do kategorie dálnice, silnice nebo místní komunikace a jejich tříd rozhoduje příslušný silniční správní úřad na základě jejího určení, dopravního významu a stavebně technického vybavení.

(2) Dojde-li ke změně dopravního významu nebo určení pozemní komunikace, rozhodne příslušný silniční správní úřad o změně kategorie nebo třídy.

(3) V případě, kdy změna kategorie nebo třídy pozemní komunikace vyžaduje změnu vlastnických vztahů k pozemní komunikaci, může příslušný silniční správní úřad vydat rozhodnutí o změně kategorie nebo třídy pouze na základě smlouvy o budoucí smlouvě o převodu vlastnického práva k dotčené pozemní komunikaci uzavřené mezi stávajícím vlastníkem a budoucím vlastníkem. Do doby převodu vlastnického práva k dotčené pozemní komunikaci vykonává všechna práva a povinnosti k této pozemní komunikaci její dosavadní vlastník.

2.4 Třídy pozemních komunikací

Dálnice dle zákona č. 13/1997 Sb. O pozemních komunikacích, §4

(1) Dálnice je pozemní komunikace určená pro rychlou dálkovou a mezistátní dopravu silničními motorovými vozidly, která je budována bez úrovnových křížení, s oddělenými místy napojení pro vjezd a výjezd a která má směrově oddělené jízdni pásy.

(2) Dálnice se podle svého určení a dopravního významu rozdělují na dálnice I. třídy a dálnice II. třídy.

(3) Dálnice je přístupná pouze silničním motorovým vozidlům, jejichž nejvyšší povolená rychlost není nižší, než stanoví zvláštní předpis).

Silnice dle zákona č. 13/1997 Sb. O pozemních komunikacích, §5

(1) Silnice je veřejně přístupná pozemní komunikace určená k užití silničními a jinými vozidly a chodci. Silnice tvoří silniční síť.

(2) Silnice se podle svého určení a dopravního významu rozdělují do těchto tříd:

a) silnice I. třídy, která je určena zejména pro dálkovou a mezistátní dopravu,

b) silnice II. třídy, která je určena pro dopravu mezi okresy,

c) silnice III. třídy, která je určena k vzájemnému spojení obcí nebo jejich napojení na ostatní pozemní komunikace.

(3) Silnice může být označena jako silnice pro motorová vozidla podle zvláštního právního předpisu²⁾, pouze jde-li o silnici I. třídy, která je budována bez úrovnových křížení, s oddělenými místy napojení pro vjezd a výjezd a na níž není přímo připojena sousední nemovitost s výjimkou nemovitostí přímo připojených z odpočívek.

Místní komunikace dle zákona č. 13/1997 Sb. O pozemních komunikacích, §6

1) Místní komunikace je veřejně přístupná pozemní komunikace, která slouží převážně místní dopravě na území obce.

2) Místní komunikace může být vystavěna jako rychlostní místní komunikace, která je určena pro rychlou dopravu a přístupná pouze silničním motorovým vozidlům, jejichž nejvyšší povolená rychlost není nižší, než stanoví zvláštní předpis. Rychlostní místní komunikace má obdobné stavebně technické vybavení jako dálnice.

3) Místní komunikace se rozdělují podle dopravního významu, určení a stavebně technického vybavení do těchto tříd:

a) místní komunikace I. třídy, kterou je zejména rychlostní místní komunikace,

b) místní komunikace II. třídy, kterou je dopravně významná sběrná místní komunikace s omezením přímého připojení sousedních nemovitostí,

c) místní komunikace III. třídy, kterou je obslužná komunikace,

d) místní komunikace IV. třídy, kterou je komunikace nepřístupná provozu silničních motorových vozidel nebo na které je umožněn smíšený provoz.

Místní komunikace jsou ve vlastnictví obce, na jejímž území se nacházejí. Nemohou mít jiného vlastníka, žádná jiná právnická osoba kromě obce a ani fyzická osoba nemůže vlastnit místní komunikaci.

Místní komunikace nemusí mít zpevněný povrch, může jít i o prašnou, nezpevněnou komunikaci. Pak je místní komunikací přímo pozemek, který slouží jako dopravní cesta. Stejně tak není rozhodné, jak je v katastru nemovitostí evidován pozemek, který se nachází pod stavbou místní komunikace, či pozemek, který jako místní komunikace slouží. Rozhodující je skutečnost, zdali je komunikace mezi místní komunikací zařazena, či nikoliv. V praxi se často vyskytuje případ, kdy je místní komunikace umístěna na cizím pozemku (nejde o obecní pozemek). Za této situace lze o místní komunikaci na cizím pozemku hovořit pouze v případě, že místní komunikace je stavbou spojenou se zemí pevným základem, tj. samostatnou nemovitou věcí. Potom je tato stavba místní komunikací ve vlastnictví obce.

Pokud nejsou samostatnými místními komunikacemi, jsou součástí místních komunikací též přilehlé chodníky, chodníky pod podloubími, veřejná parkoviště, obratiště, podchody a zařízení pro zajištění a zabezpečení přechodů pro chodce. Veřejná parkoviště jsou stavebně a provozně vymezené plochy místní nebo účelové komunikace anebo samostatná místní nebo účelová komunikace určená ke stání silničního motorového vozidla. Jízdní pruh nebo pás pro cyklisty je součástí té pozemní komunikace, na jejíž tělese je umístěn. Samostatná stezka pro cyklisty je podle své povahy a umístění buď místní komunikací IV. třídy, nebo účelovou komunikací.

Místní komunikace jsou označeny

- místní komunikace I. třídy - číslo a písmeno "a"
- místní komunikace II. třídy - číslo a písmeno "b"
- místní komunikace III. třídy - číslo a písmeno "c"
- místní komunikace IV. třídy - číslo a písmeno "d"

Účelové komunikace dle zákona č. 13/1997 Sb. O pozemních komunikacích, §7

(1) Účelová komunikace je pozemní komunikace, která slouží ke spojení jednotlivých nemovitostí pro potřeby vlastníků těchto nemovitostí nebo ke spojení těchto nemovitostí s ostatními pozemními komunikacemi nebo k obhospodařování zemědělských a lesních pozemků. Příslušný silniční správní úřad obecního úřadu obce s rozšířenou působností může na žádost vlastníka účelové komunikace a po projednání s Policií České republiky upravit nebo omezit veřejný přístup na účelovou komunikaci, pokud je to nezbytně nutné k ochraně oprávněných zájmů tohoto vlastníka. Úprava nebo omezení veřejného přístupu na účelové komunikace stanovené zvláštními právními předpisy²¹⁾ tím není dotčena.

(2) Účelovou komunikací je i pozemní komunikace v uzavřeném prostoru nebo objektu, která slouží potřebě vlastníka nebo provozovatele uzavřeného prostoru nebo objektu. Tato účelová komunikace není přístupná veřejně, ale v rozsahu a způsobem, který stanoví vlastník nebo provozovatel uzavřeného prostoru nebo objektu. V pochybnostech, zda z hlediska pozemní komunikace jde o uzavřený prostor nebo objekt, rozhoduje příslušný silniční správní úřad.

Účelové komunikace jsou především polní a lesní cesty, příjezdové komunikace k výrobním areálům, lomům, sportovištím, čerpacím stanicím, ale i např. komunikace uvnitř areálů, autobusová nádraží apod. Účelová komunikace nemusí být zpevněná, nemusí jít ani o stavbu spojenou se zemí pevným základem - tj. samostatnou nemovitou věc, účelovou komunikací může být přímo pozemek, který slouží jako dopravní cesta. Na rozdíl od ostatních kategorií pozemních komunikací se komunikace do účelových komunikací nezařazuje správním rozhodnutím silničního správního úřadu. Dokonce je i nerozhodné, jak je účelová komunikace, či pozemek, který je účelovou komunikací, evidován v katastru nemovitostí. I kdyby předmětný pozemek nebyl evidován jako ostatní plocha se způsobem využití ostatní komunikace a přesto komunikace bude splňovat znaky uvedené v zákoně, půjde vždy bez dalšího o účelovou komunikaci, ovšem za předpokladu, že vlastník účelové komunikace (či jeho právní předchůdce) souhlasil, aby pozemek sloužil jako komunikace. Nejvyšší soud v této věci judikuje (např. rozsudek ze dne 7.10.2013, spis. zn. Cdo 2191/2002), že jestliže vlastník pozemku v minulosti, kdy pozemek začal sloužit jako účelová komunikace, s tímto nevyslovil nesouhlas, jde o účelovou komunikaci vzniklou ze zákona. Stačí, aby vlastník strpěl užívání pozemku jako komunikace, v případě nesouhlasu musí jít o aktivní jednání. Pokud je účelová komunikace zřízena, je její právní status závazný i pro budoucí majitele pozemku, tyto nejsou oprávněni komunikaci ze své vůle uzavřít.

Účelovou komunikací je i pozemní komunikace v uzavřeném prostoru nebo objektu, která slouží potřebě vlastníka nebo provozovatele uzavřeného prostoru nebo objektu. Tato účelová komunikace není přístupná veřejně, ale v rozsahu a způsobem, který stanoví vlastník nebo provozovatel uzavřeného prostoru nebo objektu.

2.5 Objekty na komunikacích (mosty, lávky, propustky)

Most

Most je dopravní stavba, která převádí pěší, silniční nebo železniční cestu případně vodní tok, přes překážku, kterou může být například vodní plocha (řeka, potok, moře, jezero), terénní nerovnost (údolí, rokle, strž) nebo jiná komunikace. V současnosti se za most považuje překlenutí překážky delší než 2,0m. Kratší je považováno za propustek.

Propustek

Propustek je stavba tunelového typu o průměru menším než 2 metry, která slouží k vedení vody pod úrovní koruny cesty či pod náspem. Propustky většinou převádějí dešťovou vodu z příkopu výkopového svahu zemního tělesa, mohou být ale využívány i k převádění menších vodotečí, či pro migraci drobných živočichů pod železniční tratí, silnicí či jinou stavbou. Někdy mohou být propustkem i průchody pro pěší, které plní funkci podchodu.

Lávka

Lávka je lehký most či můstek. Obvykle se tak označují krátké i dlouhé mosty určené pouze pro pěší nebo cyklisty, případně jen pro převedení inženýrských sítí (například potrubí). Lávky mohou překonávat vodní tok, příkop, rokli, železnici nebo vozovku, ale také mohou vést po straně skalní stěny nebo stavby a umožňovat tak průchod nebo přístup.

2.6 Rozsah zpracování

Rozsah zpracování je rozdělen do dvou ucelených bloků, a to do textové a grafické části. Textová část v tabulkách je koncipována chronologicky podle jednotlivých místních a účelových komunikací a koresponduje s jejich vyznačením v grafické části. Pasport byl na základě objednávky obce zpracován v následujícím rozsahu.

Textová část

- zatřídění místních komunikací do I. až IV. třídy a jejich označení, zatřídění účelových komunikací,
- slovní popis místní komunikace,
- členění místní komunikace – funkční třída, charakteristické použití, poloha v sídelním útvaru, čísla popisná domů a typické požadavky,
- uspořádání místní komunikace – délka, šířka, umístění mostů nebo propustků, celková plocha komunikace,
- povrch místní komunikace – materiál povrchu, řešení odvodnění a kvalita povrchu
- majetkové vztahy na příslušné komunikaci – vlastnický vztah, druh a využití pozemku, přibližné polohové určení, (přesné polohové určení je nutné provést pomocí geodetické měření na základě skutečného zaměření stavby),
- evidence objektů na místních a účelových komunikacích (mosty, propustky, lávky, apod.),
- celkový přehled, kde jsou uvedeny souhrnné informace o všech místních a účelových komunikacích.

Grafická část

V grafické části jsou pro přehlednost barevně vyznačeny a rozlišeny všechny místní a účelové komunikace, které tak korespondují číselně s textovou částí. V pasportu jsou schematicky také vyznačeny důležité silnice I. - III. třídy, které jsou všechny veřejně přístupné a nacházejí se na katastrálním území obce.

Obrázek č. 2.6.1: Ukázka mapy míst místních a účelových komunikací v posuzované obci



3 SOUHRNÝ PŘEHLED MÍSTNÍCH A ÚČELOVÝCH KOMUNIKACÍ

V této kapitole je uveden souhrnný přehled všech místních a účelových komunikací, které jsou ve správě obce. Celkové délky komunikací jsou rozděleny do jednotlivých tříd jak udává platná legislativa.

Dálnice a silnice				
Celková délková a plošná bilance dálnic a silnic			13487	m
z toho	dálnice		0	m
	silnice I. třídy		8501	m
	silnice II. třídy		0	m
	silnice III. třídy		4986	m

Místní komunikace - délka					
Celková délka místních komunikací I. - IV. třídy			11490	m	
z toho	místní komunikace I. třídy		0	m	
	místní komunikace II. třídy		0	m	
	místní komunikace III. třídy		5214	m	
	místní komunikace IV. třídy	komunikace se smíšeným provozem		0	m
		chodníky pro pěší		6276	m

Místní komunikace - plocha					
Celková délka místních komunikací I. - IV. třídy			46770	m²	
z toho	místní komunikace I. třídy		0	m ²	
	místní komunikace II. třídy		0	m ²	
	místní komunikace III. třídy		33655	m ²	
	místní komunikace IV. třídy	komunikace se smíšeným provozem		0	m ²
		chodníky pro pěší		13115	m ²

Účelové komunikace - délka			
Celková délka účelových komunikací		10401	m

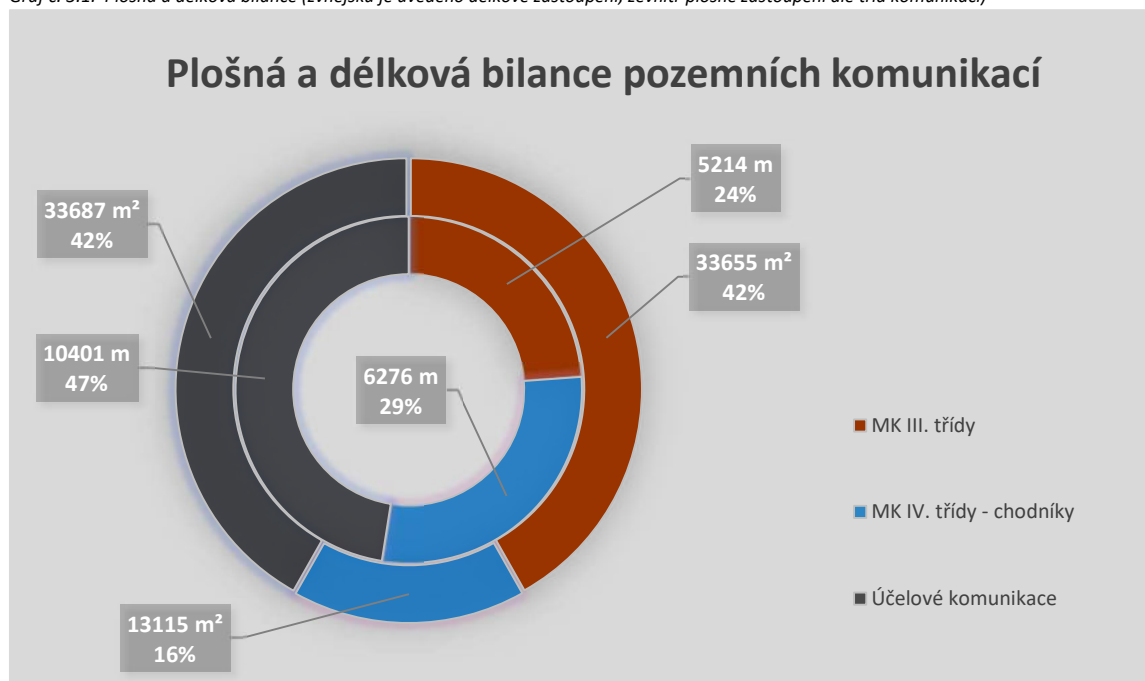
Účelové komunikace - plocha			
Celková plocha účelových komunikací		33687	m²

Popis postupů:

Místní a účelové komunikace byly posuzovány jak z hlediska zařazení **ČSN 736110**, tak z hlediska použití, polohy v sídelním útvaru atd. Všechny délky a šířky byly změřeny pomocí měřicího kolečka a laserového dálkoměru. Tyto údaje byly zaznamenány do připravených měřících formulářů, které jsou součástí příloh pasportu. Dalším kritériem pro posouzení byly materiál a kvalita povrchu komunikace, její odvodnění a případně dopravní značení (pokud bylo součástí objednávky). V přehledné tabulce jsou orientačně zahrnuty i majetkové vztahy dle katastru nemovitostí. Objem finančních prostředků na výstavbu či opravu vozovek mohou být do pasportu zahrnuty pokud jsou poskytnuty dostatečné podklady ze strany objednavatele. Konečná verze pasportu a zařazení místních a účelových komunikací byla schválena ze strany objednavatele.

Níže, v grafu 3.1 Plošná a délková bilance, vyjadřuje procentuální dělení vnitřního prstence poměr délek v metrech dle jednotlivých tříd komunikací a procentuální dělení vnějšího prstence vyjadřuje poměr v ploch v metrech čtverečných dle jednotlivých tříd komunikací.

Graf č. 3.1: Plošná a délková bilance (zvnějšku je uvedeno délkové zastoupení, zevnitř plošné zastoupení dle tříd komunikací)



Vyhodnocení:

Pasport místních a účelových komunikací byl zpracován dle zákona o pozemních komunikacích č. 13/1997 Sb. a prováděcí vyhlášky č. 104/1997 Sb., kde byly navrženy a zařazeny stávající komunikace dle § 40 odst. 5a, ve správním území obce Obrnice do příslušné třídy místních komunikací, očíslovány např.: 01c, 02c, apod.

Dále byly doplněny stávající účelové komunikace dle zákona o pozemních komunikacích č. 13/1997 Sb. a prováděcí vyhlášky č. 104/1997 Sb. dle § 7 odst. 1, ve správním řízení obce Obrnice. Byly doplněny pozemky (čísla parcel) pod jednotlivými místními komunikacemi dle mapových podkladů katastru nemovitostí ve správním území obce Obrnice a byl zhotoven přehled vlastníků pod těmito komunikacemi.

V obci se nachází 28 komunikací III. třídy o celkové délce 5 214 m. Dále se zde nachází 57 komunikací IV. třídy pro pěší provoz o celkové délce 6 276 m. Účelových komunikací se v obci nachází 38 o celkové délce cca 10 401 m.

Konkrétní závady na jednotlivých místních komunikacích jsou podrobně popsány v tabulce A.4 a A.5.

Katastrálním územím obcí dále procházejí státní silnice I. třídy (I/13, I/15 a I/27) a krajská silnice III. třídy (III/2552, III/2539, III/25310 a III/25311).

Konečná verze pasportu byla schválena starostou obce Stanislavem Zaspalem v září 2023.

Obecně doporučujeme:

- 1) Zahájit postupně, dle důležitosti, jednání s dotčenými orgány, organizacemi a soukromými osobami o převodu pozemků, jež nejsou ve vlastnictví obce a leží pod komunikacemi zařazenými do sítě místních komunikací.
- 2) Rozhodnout o zařazení v pasportu uvedených pozemních komunikací do kategorie místních komunikací.

4 PODKLADY PRO PLÁN ZIMNÍ ÚDRŽBY

Úkolem zimní údržby místních komunikací je zmírňování závad ve sjízdnosti a schůdnosti na místních komunikacích vzniklých zimními povětrnostními vlivy a jejich důsledky a to tak, aby zimní údržba byla zajišťována s přihlédnutím ke společenským potřebám na straně jedné a ekonomickým možnostem vlastníka místních komunikací vycházejících ze schváleného rozpočtu obce na straně druhé.

Plán zimní údržby místních komunikací je základním dokumentem pro provádění prací spojených se zimní údržbou těchto komunikací a zároveň je jedním z důkazních prostředků pro posouzení odpovědnosti vlastníka místních komunikací za škody vzniklé uživatelům komunikací z důvodu závad ve sjízdnosti a schůdnosti.

4.1 Základní pojmy

Zimním obdobím pro účely tohoto operačního plánu se rozumí doba **od 1.11. do 31.3.** následujícího roku. V tomto období se zimní údržba místních komunikací zajišťuje podle tohoto plánu. Pokud vznikne zimní povětrnostní situace mimo toto období, zmírňují se závady ve sjízdnosti a schůdnosti bez zbytečných odkladů přiměřeně k vzniklé situaci a technickým možnostem dodavatele zajišťujícího zimní údržbu komunikací.

***Sjízdnost místních komunikací** je takový stav komunikací, který umožňuje bezpečnou jízdu silničních a jiných vozidel přizpůsobenou stavebnímu stavu a dopravně technickému stavu komunikací, povětrnostním podmínkám a jejich důsledkům (§ 26 odst. 1 zákona).*

***Závadou ve sjízdnosti místních komunikací** se rozumí taková změna ve sjízdnosti, kterou nemůže řidič předvídat při pohybu vozidla přizpůsobeném dopravnímu stavu a stavebně technickému stavu komunikací, povětrnostním situacím a jejich důsledkům (§ 26 odst. 6 zákona).*

***Dodavatel zajišťující zimní údržbu místních komunikací** - tímto dodavatelem je na základě smluvního vztahu společnost oprávněná provádět zimní údržbu.*

***Kalamitní situaci** vyhláší obecní úřad. Zajišťování sjízdnosti a schůdnosti se v této době provádí operativně podle vývoje počasí bez ohledu na pořadí údržby stanovené v mapové části plánu zimní údržby. Kalamitní situací se rozumí mimořádné zhoršení sjízdnosti a schůdnosti, které vzniklo nadměrným spadem sněhu zpravidla spojeným se silným větrem nebo mimořádným vytvořením náledí nebo námrazy, a to za předpokladu, že tyto živelné události způsobí nesjízdnost a neschůdnost místních komunikací na většině místních komunikací.*

***Ekonomické možnosti vlastníka místních komunikací** jsou dány zejména výší finančních prostředků, které může obec ze svého rozpočtu na zimní údržbu místních komunikací poskytnout.*

***Neudržované úseky místních komunikací** jsou úseky, které se v zimních obdobích neudržují jednak pro jejich malý dopravní význam, jednak pro technickou nebo ekonomickou možnost zimní údržby.*

***Schůdnost místní komunikace, chodníku a průjezdního úseku silnic** je takový stav těchto komunikací, který umožňuje bezpečný pohyb chodců přizpůsobený stavebnímu stavu a dopravně technickému stavu komunikací, povětrnostním situacím a jejich důsledkům.*

***Závadou ve schůdnosti** je taková změna ve schůdnosti, kterou nemůže chodec předvídat ani při pohybu přizpůsobeném stavebnímu stavu a dopravně technickému stavu komunikace, povětrnostním situacím a jejich*

4.2 Řízení a povinnosti

Základní povinnosti vlastníka, dodavatele zajišťujícího zimní údržbu místních komunikací a uživatelů místních komunikací v zimním období

Základní povinnosti vlastníka místních komunikací

- zajistit potřebné finanční prostředky na provádění zimní údržby,
- uzavřít smlouvu (dohodu) s dodavatelem prací potřebných pro provádění zimní údržby,
- kontrolovat včasnost a kvalitu prací při provádění zimní údržby.

Základní povinnosti dodavatele zajišťujícího zimní údržbu místních komunikací

- zajistit včasnou přípravu na provádění prací spojených se zimní údržbou,
- v průběhu zimního období zmírňovat a odstraňovat závady ve sjízdnosti s přihlédnutím k ekonomickým možnostem vlastníka místních komunikací,
- úzce spolupracovat při zajišťování zimní údržby s orgány obce, s policií a s jinými zainteresovanými orgány,
- kontrolovat provádění všech prací spojených se zimní údržbou.

Základní povinnosti pracovníků dodavatele zajišťujícího zimní údržbu místních komunikací

- úzce spolupracující s orgány obecního úřadu a policie,
- při odstraňování sněhu musí provádět výkony v pořadí stanoveném tímto plánem,
- řídí a kontrolují výkon zimní údržby na místních komunikacích,
- zúčastňují se vyšetřování dopravních nehod, u nichž je podezření, že vznikly v důsledku závad ve sjízdnosti,
- při vzniku kalamitní situace informují o této situaci obecní úřad a žádají o vyhlášení kalamitní situace.

Spolupráce dodavatele zajišťujícího zimní údržbu místních komunikací s orgány obecního úřadu, policie, správou a údržbou silnic/ředitelství silnic a dálnic a podniky

Obecní úřad informuje dodavatele zajišťujícího zimní údržbu místních komunikací o závadách ve sjízdnosti a schůdnosti, které jeho orgány zjistily, a zároveň kontroluje plnění úkolů stanovených v tomto plánu. Orgány policie informují průběžně dodavatele zajišťujícího zimní údržbu místních komunikací o závadách ve sjízdnosti, které zjistily.

Dodavatel zajišťující zimní údržbu místních komunikací je povinen přihlédnout při řízení prací při odstraňování závad ve sjízdnosti k informacím příslušného obecního úřadu a policie. K ohledání místa nehody na místní komunikaci pozve příslušník policie zástupce dodavatele zajišťujícího zimní údržby a zástupce obecního úřadu vždy, kdy je podezření, že k nehodě došlo (byť jen částečně) závadami ve sjízdnosti a schůdnosti.

Základní technologické postupy při zmírňování závad ve sjízdnosti místních komunikací

- odklizení sněhu mechanickými prostředky je z ekologického i ekonomického hlediska nejvhodnější technologií,
- sníh je nutno odstraňovat ještě před tím, než jej provoz ztuhne a to bez ohledu na noční klid,
- s odklizením sněhu se začíná v době, kdy vrstva napadlého sněhu dosáhne 10 cm. Při trvalém sněžení se odstraňování sněhu opakuje.

4.3 Organizace zimní údržby

Kapitola obsahuje konkrétní soupis činností a postupů vedoucím k udržování sjízdnosti na místních a účelových komunikacích pro zimní období. O zpracování plánu zimní údržby místních komunikací rozhodují obce jednak podle velikosti obce a jednak podle dopravního významu místních a účelových komunikací.

- základní technologické postupy a mechanické prostředky,
- pořadí důležitosti zimní údržby, lhůty pro zmírňování závad ve sjízdnosti místních komunikací,
- zimní údržba komunikací pro pěší,
- stanovení úseků místních komunikací, kde se neprovádí zimní údržba z hlediska malého dopravního významu nebo pro technické a ekonomické možnosti,
- způsob provádění zimní údržby,
- čištění komunikací po zimní údržbě.

Základní technologické postupy a mechanické prostředky

Odklizení sněhu mechanickými prostředky je z ekologického i ekonomického hlediska nejvhodnější technologií zimní údržby. Sněh je nutno odstraňovat podle možností dříve, než jej provoz zhutní. S odklizením sněhu se začíná v době, kdy vrstva napadlého sněhu dosáhne cca 10 cm. Pro obec je vhodnou variantou použití traktoru s pluhem a posypem.

Dalším technologickým postupem je zdršňování náledí. Postup opatření spočívá v tom, že jednotlivá zrna posypového materiálu ulpí na povrchu vrstvy náledí nebo zhutněného sněhu, čímž se zvýší koeficient podélného tření. Toto zvýšení je však malé a proto pouze zmírňuje kluzkost komunikace. Posypem vozovky nebo chodníku zdršňujícími materiály není tedy možno dosáhnout odstranění kluzkosti, nýbrž pouze jejího zmírnění.

Pořadí důležitosti zimní údržby

Tabulka 4.3.1: Pořadí důležitosti zimní údržby

Pořadí důležitosti	Specifikace důležitosti dané komunikace	Lhůta pro zmírnění závad
I	<i>Rychlostní a sběrné místní komunikace s hromadnou veřejnou dopravou a s linkovou osobní dopravou, příjezdové místní komunikace ke zdravotnickým zařízením a další významné místní komunikace</i>	do 4 hodin
II	<i>Sběrné místní komunikace nezařazené do I. pořadí a důležité obslužné místní komunikace</i>	do 12 hodin
III	<i>Ostatní obslužné místní komunikace</i>	do 48 hodin
neudržované	<i>Místní komunikace na nichž není třeba vykonávat zimní údržbu z důvodu dopravní bezvýznamnosti.</i>	neudržují se

Pozn.: Doba od zjištění závady ve sjízdnosti komunikace do výjezdu prvních mechanismů ke zmírnění této závady nesmí být v zimním období delší než 3 hodiny.

Stanovení úseků místních komunikací, kde se neprovádí zimní údržba z hlediska malého dopravního významu nebo pro technické a ekonomické možnosti

Účelové komunikace navržené v grafické příloze pasportu.

Způsob provádění zimní údržby

Zimní údržba je prováděna výhradně traktorem s pluhem a sněhovou frézou. Pokud nastane kalamitní situace (prudký vítr, závěje, apod.) a traktor s pluhem se ukáže jako nedostačující, vyrozumí neprodleně odpovědný pracovník starostu obce, který zajistí nasazení další výpomoci v kalamitních situacích a to nasazení další mechanizace dle potřeby. Těmito prostředky se zajistí hrubé odstranění sněhu, a pokud dané podmínky dovolí, následuje dočištění traktorem a sněhovou radlicí.

Čištění komunikací po zimní údržbě

Čištění komunikací se provádí po zimním období v těchto termínech:

Na místních komunikacích III. třídy nejpozději do 30. května (očištění dopravních značek, apod.). V období do 30. listopadu odstranění spadlého listí a zajištění funkčnosti odvodnění.

5 PORUCHY VOZOVEK A JEJICH PŘÍČINY

5.1 Význam a účel klasifikace poruch

Zatřídění a stanovení rozsahu poruch je podkladem pro realizaci běžné údržby vozovky a významně napomáhá charakterizovat stav vozovky, včetně její únosnosti a spolu s ostatními charakteristikami vozovky získanými diagnostickým průzkumem tvoří objektivní podklad pro ekonomické rozhodování o technologiích údržby a opravy.

Pokud porucha vznikne na povrchu, zpravidla se šíří do hloubky obrusné vrstvy a do všech stran plochy vozovky. Včasné odstranění nebo omezení vývoje poruchy postihující obrusnou vrstvu vozovky je nutné z hlediska silničního provozu a také z hlediska zpomalení procesu porušování konstrukce vozovky zvýšeným namáháním konstrukce a podloží.

Příčiny poruch	<ul style="list-style-type: none">• špatný návrh vozovky / opravy vozovky• nekvalitní provedení• nesprávné užívání• živelná událost• přirozené opotřebení
Způsoby namáhání	<ul style="list-style-type: none">• dopravní zatížení• působení vody a mrazu• působení vzdušného kyslíku• promrznutí vozovky až do podloží• změny teplot

Zatřídění poruch stanovuje, které konstrukční vrstvy jsou poruchami zasaženy, což je důležité pro stanovení technologie údržby a opravy. K návrhu údržby a opravy je třeba poruchy řádně zatřídít a vymezit jejich plošný rozsah.



5.2 Mechanismy porušování vozovek

5.2.1 Ztráta protismykových vlastností

Ztráta miktotextury kameniva

Projevuje se lesklým, zaobleným a hladkým povrchem zrn kameniva nebo dlažebních prvků v souvislých plochách. Porucha vzniká při použití nekvalitního, snadno ohladitelného kameniva v obrusné vrstvě vozovky. Problém nastává u vápencových hornin, který se velmi rychle ohlazuje.

Ztráta makrotextury povrchu

Vzniká na povrchu vozovky z důvodu přebytku asfaltu u nátěrů (pocení nebo nadměrného množství asfaltu v asfaltové směsi. Povrch se stává příliš uzavřený, hladký a kluzký. Krátkodobé řešení je pomocí jednovrstvých nebo dvouvrstvých nátěrů.

5.2.2 Ztráta hmoty

Kaverny v povrchu vozovky

Jedná se o poruchy ve tvaru malé jamky, která na povrchu vozovky zůstane po chybějícím hrubém zrně kameniva. Tyto poruchy vznikají v místech, kde se nacházejí málo odolná zrna kameniva.

Opotřebení emulzního kalového zákrytu (EKZ)

Emulzní kalové vrstvy se vlivem provozu opotřebovávají nebo odlupují od původní obrusné vrstvy. Příčinou je nedodržení technologie provádění, nespojení vrstev s původním krytem nebo nekvalitní porušený podklad.

Ztráta kameniva z nátěru

Projevuje se uvolněním kameniva z nátěrů, kde na povrchu vozovky prakticky zůstává jen asfaltové pojivo nebo dochází k obnažení povrchu vrstvy pod nátěrem. Příčinou je znečištěné kamenivo, nízké dávkování pojiva nebo podrťování do studeného asfaltu příp. do již vyštěpené asfaltové emulze.

Ztráta asfaltového tmelu jako důsledek segregace

Při špatné manipulaci s asfaltovou směsí při dopravě nebo pokládce se na povrchu vrstvy mohou objevit známky segregace (rozmísení hrubého a jemného kameniva). Segregovaná místa jsou náchylná k postupnému rozpadu.

Hloubková koroze

Je pokračováním ztráty asfaltového tmelu nebo kameniva z nátěru. Dochází k dalšímu uvolňování zrn kameniva do stále větší hloubky.

Výtluky

Pokračuje-li hloubková koroze a neprovede se žádné opatření, nakonec dojde ke ztrátě hmoty celých vrstev a vytvoří se výtluk. Vznik výtluku je často vázán na lokální příčiny jako je kumulace různých typů trhlin nebo oslabení. Tvorbu též urychlující nízké teploty, kdy do nedostatečně zhutněné směsi pronikne voda, která zmrzne a naruší soudržnost asfaltové směsi. Touto závadou klesá dopravní způsobilost a především bezpečnost provozu na pozemní komunikaci.

Rozpad konstrukční vrstvy

Probíhá-li tvorba výtluků celoplošně, dochází nakonec k úplnému rozpadu konstrukčních vrstev vozovky, které postupně zaniknou.

5.2.3 Trhliny

Mozaikové trhliny

Zasahují jen obrusnou vrstvou. Nejprve úzké, málo výrazné, krátké nebo nepravidelné dlouhé trhliny, které se později větví. Příčinou je nedokonalé spojení s ložní vrstvou nebo předčasné zestárnutí asfaltu za přispění vysoké mezerovité vrstvy. To vede ke zvýšenému namáhání a předčasné únavě obrusné vrstvy. Pod obrusnou vrstvou se zdržuje voda a dochází k tvorbě výtluků a nakonec k jejímu rozpadu.

Sítové trhliny

Mají nepravidelnou plošnou strukturu. Šíří se od spodního okraje asfaltových vrstev nahoru i od povrchu obrusné vrstvy dolů a postupně se spojují. Příčinou je únava konstrukce vozovky jako přirozený proces namáhání stmelěných vrstev opakovanými průhyby vlivem dopravního zatížení.

Trhlina příčná

úzká Samostatná trhlina jdoucí napříč celou vozovkou. Vyskytuje se pravidelně nebo nepravidelně. Příčinou vzniku může být trhlina mrazová nebo reflexní. Šířka trhliny je zpravidla do 5 mm. Tyto trhliny se často nachází v oslabeném profilu vozovky jako jsou například silniční vpusti.

široká Je dalším stadiem vývoje trhliny příčné. Ta se zanáší nečistotami a prachem a často se již neuzavře. Při opětovném působení nízkých teplot se tepelným smršťováním trhlina ještě více rozevře a proces se tak stále opakuje. Okolí trhliny je značně oslabeno a spára se začíná rozvětlovat.

Trhlina podélná

Jedná se o průběžnou trhlinu kopírující reliéf vozovky. Trhlina může vzniknout poklesem okraje vozovky, deformacemi zemního tělesa

5.2.4 Deformace

Olamování okrajů vozovky

Projevuje se podélnými nebo sítovými trhlinami a později deformacemi na okraji vozovky. Pokud je šířka komunikace nedostatečná, pojíždějí okraje vozovky způsobuje vyšší namáhání vrstev a podloží. Poruchy se šíří dál do jízdnic pásů a nakonec vede k rozpadu konstrukčních vrstev.

Puchýře v litém asfaltu

Vznikají jako vyvýšenina ve tvaru puchýře o průměru 5 až 25 cm. Tuto poruchu způsobuje nahromadění vodních par pod vrstvou z litého asfaltu při vysokých letních teplotách (200 °C), kde vodní páry, pokud nemají možnost rychle unikát, působí svým tlakem a zvedají vrstvu litého asfaltu do tvaru puchýře. Vzniku poruch lze zabránit použitím vhodné ložní vrstvy, která je schopná odvádět vodní páry.

Nepravidelné hrboly

Jedná se o různé lokální vyvýšeniny způsobené objemovými změnami v podloží (např. bobtnání). Nerovnosti, které vznikly opakovanou běžnou údržbou pomocí tryskové metody a prováděním vysrávek různými druhy asfaltových směsí. Nejčastěji se jedná o vozovky, které jsou již za hranic své životnosti a místo jejich kompletní rekonstrukce se stále dokola provádí jen vysrávky obrusné vrstvy. Tím se příčiny původních poruch neodstraní a jejich vývoj pokračuje dál.

Vyjeté koleje

Vznikají v jízdní stopě v asfaltových vrstvách za vysokých letních teplot. Asfalt měkne a proniká vlivem tepelné roztažnosti do mezer kamenné kostry a tlačí jednotlivá zrna od sebe. Zrna pak ztrácejí vzájemný kontakt a kamenná kostra ztrácí svoji stabilitu. Dalším případ nastává z důvodu vyčerpání únosnosti podloží, přetvářením nekvalitních podkladních vrstev nebo jejich zatlačením do podloží. Obvykle jsou vyjeté koleje doprovázeny výskytem síťových trhlin.

5.2.5 Ostatní poruchy

Zanesení příkopů

Zanesení příkopů není porucha konstrukce vozovky, ale po její životnosti je narušeno odvodnění zemního tělesa. Je zbytečné provádět rekonstrukci vozovky a přitom ponechat zanesené příkopy a nefunkční ucpané propustky.

Zvýšená nezpevněná krajnice

Při opětovném působení nízkých teplot se tepelným smršťováním trhliny ještě více rozevře a proces se tak stále opakuje. Tím vytváří hrázku, podél níž se hromadí voda, která vlivem podélného sklonu teče podél této hrázky a nezpevněnou krajnici vymílá. Nakonec si najde cestu mimo vozovku za cenu intenzivní lokální eroze krajnice a přilehlého svahu násypu.

A.1 Legislativní předpisy, normy

Národní předpisy

- [1] ČSN 33 2000-1, v článku 13N7.2 Dokumentace elektrických zařízení
- [2] ČSN 73 61-01, projektování silnic a dálnic
- [3] ČSN 73 0020, názvosloví spolehlivosti stavebních konstrukcí a základových půd
- [4] ČSN 73 0031, spolehlivost stavebních konstrukcí a základových půd. Základní ustanovení pro výpočet

Technické požadavky

- [5] TP 87 - Navrhování údržby a oprav netuhých vozovek, 2010
- [6] TP 170 - Navrhování vozovek pozemních komunikací, 2006, dod. 2010
- [7] TP 82 - Katalog poruch netuhých vozovek

Právní předpisy

- [8] Zákon č. 89/2012 Sb., občanský zákoník
- [9] Zákon č. 361/2000 Sb., o provozu na pozemních komunikacích, ve znění pozdějších předpisů
- [10] Zákon č. 2/1993 Sb., o vyhlášení Listiny základních práv a svobod jako součásti ústavního pořádku české republiky ve znění ústavního zákona č. 12/1998 Sb
- [11] Zákon č. 128/2000 Sb., o obcích, ve znění pozdějších předpisů
- [12] Zákon č. 565/1990 Sb., o místních poplatcích, ve znění pozdějších předpisů
- [13] Zákon č. 344/1992 Sb., katastrální zákon, ve znění platném a účinném do 31.12.2013
- [14] Zákon č. 256/2013 Sb., o katastru nemovitostí
- [15] Zákon č. 416/2009 Sb., o urychlení výstavby dopravní, vodní a energetické infrastruktury, ve znění pozdějších předpisů
- [16] Vyhláška č. 104/97 Sb., kterou se provádí zákon o pozemních komunikacích, ve znění pozdějších předpisů
- [17] Zákon č. 135/1961 Sb., o pozemních komunikacích (silniční zákon), ve znění zákona č. 134/1994 Sb., účinného ke dni 1.1.1995
- [18] Zákon č. 13/1997 Sb., o pozemních komunikacích, ve znění pozdějších předpisů
- [19] Zákon č. 500/2004 Sb., správní řád, ve znění pozdějších předpisů
- [20] Zákon č. 183/2006 Sb., o územním plánování a stavebním řádu (stavební zákon), ve znění pozdějších předpisů
- [21] Zákon č. 40/1964 Sb., občanský zákoník, ve znění platném a účinném do 31.12.2013

A.2 Seznam zkratek

PK	Pasport komunikací
GIS	Geografický informační systém
GPS	Globální polohový systém
MK	Místní komunikace
ÚK	Účelové komunikace
SB	Světelný bod
JTSK	Jednotná trigonometrická síť katastrální
Ortofotomapa	Státní mapové dílo, tvořené matematicky upravenými leteckými snímky
op/ok	ostatní plocha / ostatní komunikace
op/s	ostatní plocha / silnice
op/jp	ostatní plocha / jiná plocha
op/np	ostatní plocha / neplodná půda
op/mp	ostatní plocha / manipulační plocha
op/d	ostatní plocha / dráha
op/z	ostatní plocha / zeleň
op/sport	ostatní plocha / sportoviště
ttp	trvalý travnatý povrch
z	zahrada
or	orná půda
vpl/vt	vodní plocha / vodní tok
zpl.	zastavěná plocha, nádvoří
vpl/vn	vodní plocha / vodní nádrž umělá
LV	list vlastnictví
SJM	společné jmění vlastníků
lp	lesní pozemek
os	ovocný sad
M	Most
L	Lávka
P	Propustek
SCH	Schodiště

A.3 Fotodokumentace

Fotodokumentace není předmětem pasportu.

A.4 Souhrnný přehled místních komunikací

A.4.1 Souhrnný přehled místní komunikace III. třídy

Tabulka A.4.1.1: Souhrnný přehled místní komunikace III. třídy

Místní komunikace III. třídy															
Poř. číslo	Název komunikace	Technické parametry			Materiál komunikace	Závady na komunikaci	TECHNICKÝ STAV	Charakteristika komunikace	Způsob odvodnění	Dopravní značení	Přidružený chodník	Osvětlení	Dopravní zařízení	Zimní údržba	Poznámka
		Délka	Průměrná šířka	Plocha											
		m	m	m ²											
1	01c - P	-	-	289	Zámková dlažba, asfaltový	-	1 - výborný	Parkoviště	Volně na terén	Svislé	Ne	Ne	-	II. pořadí do 12 hod.	-

Tabulka A.4.1.2: Přehled vlastníků pod místní komunikací III. třídy

Místní komunikace III. třídy					
Číslo MK	Katastrální území	Číslo parcely	Druh parcely	Vlastník	Podíl
01c					
Vlastník komunikace: obec Obrnice					
	Obrnice [708755]	115/23	op/ok	Obec Obrnice	-

 Pozemek, který nevlastní obec

 Druh parcely, který má jiné využití než komunikace (zahrada, orná půda aj.)

Obrázek A.4.1.1: Místní komunikace III. třídy (01c)



Tabulka A.4.1.3: Souhrnný přehled místní komunikace III. třídy

Místní komunikace III. třídy															
Poř. číslo	Název komunikace	Technické parametry			Materiál komunikace	Závady na komunikaci	TECHNICKÝ STAV	Charakteristika komunikace	Způsob odvodnění	Dopravní značení	Přidružený chodník	Osvětlení	Dopravní zařízení	Zimní údržba	Poznámka
		Délka	Průměrná šířka	Plocha											
		m	m	m ²											
2	02c	77	2,5	193	Asfaltový	-	2 – dobrý	Obslužná	Volně na terén	Není	Ne	Ano	-	II. pořadí do 12 hod.	-

Tabulka A.4.1.4: Přehled vlastníků pod místní komunikací III. třídy

Místní komunikace III. třídy					
Číslo MK	Katastrální území	Číslo parcely	Druh parcely	Vlastník	Podíl
02c					
Vlastník komunikace: obec Obrnice					
	Obrnice [708755]	113/7	op/ok	Obec Obrnice	-
	Obrnice [708755]	996/24	op/s	Ústecký kraj	-

Pozemek, který nevlastní obec

Druh parcely, který má jiné využití než komunikace (zahrada, orná půda aj.)

Obrázek A.4.1.2: Místní komunikace III. třídy (02c)



Tabulka A.4.1.5: Souhrnný přehled místní komunikace III. třídy

Místní komunikace III. třídy															
Poř. číslo	Název komunikace	Technické parametry			Materiál komunikace	Závady na komunikaci	TECHNICKÝ STAV	Charakteristika komunikace	Způsob odvodnění	Dopravní značení	Přidružený chodník	Osvětlení	Dopravní zařízení	Zimní údržba	Poznámka
		Délka	Průměrná šířka	Plocha											
		m	m	m ²											
3															
	03c/1	32	6,6	211	Asfaltový	-	2 – dobrý	Obslužná	Silniční vpustě	Svislé	Ne	Ano	-	II. pořadí do 12 hod.	-
	03c/2	616	6,0	3696	Asfaltový	-	2 – dobrý	Obslužná	Silniční vpustě	Vodorovné a svislé	Ano	Ano	-	II. pořadí do 12 hod.	-
	03c/3	330	4,5	1485	Asfaltový	-	1 - výborný	Obslužná	Silniční vpustě	Svislé	Ano	Ano	-	II. pořadí do 12 hod.	-
	03c/4	47	4,5	353	Asfaltový	-	2 – dobrý	Obslužná	Volně na terén	Není	Ne	Ano	-	II. pořadí do 12 hod.	-
	03c/5	295	4.8 - 6.0	1623	Asfaltový	-	2 – dobrý	Obslužná	Volně na terén	Svislé	Ne	Ano	-	II. pořadí do 12 hod.	-
	03c/6	96	4,5	432	Asfaltový	-	2 – dobrý	Obslužná	Silniční vpustě	Není	Ne	Ano	-	II. pořadí do 12 hod.	-
	03c/7	18	8,0	144	Asfaltový	-	2 – dobrý	Obslužná	Silniční vpustě	Není	Ne	Ano	-	II. pořadí do 12 hod.	-
	03c/8	158	4.5 - 8.0	948	Asfaltový	-	2 – dobrý	Obslužná	Silniční vpustě	Není	Ne	Ano	-	II. pořadí do 12 hod.	-
	03c/9	43	6,7	288	Asfaltový	-	2 – dobrý	Obslužná	Volně na terén	Svislé	Ne	Ne	-	II. pořadí do 12 hod.	-
	suma	1635	-	9180											

Tabulka A.4.1.6: Přehled vlastníků pod místní komunikací III. třídy

Místní komunikace III. třídy					
Číslo MK	Katastrální území	Číslo parcely	Druh parcely	Vlastník	Podíl
03c					
Vlastník komunikace: obec Obrnice					
/1	Obrnice [708755]	115/2	op/jp	Obec Obrnice	-
	Obrnice [708755]	996/24	op/s	Ústecký kraj	-
/2	Obrnice [708755]	115/41	op/ok	Obec Obrnice	-
	Obrnice [708755]	996/24	op/s	Ústecký kraj	-
/3	Obrnice [708755]	115/26	op/ok	Obec Obrnice	-
	Obrnice [708755]	996/22	op/ok	Obec Obrnice	-
/4	Obrnice [708755]	115/26	op/ok	Obec Obrnice	-
/5	Chanov [708747]	94/5	op/s	Obec Obrnice	-
	Obrnice [708755]	115/19	op/ok	Obec Obrnice	-
	Obrnice [708755]	115/3	op/ok	Obec Obrnice	-
	Obrnice [708755]	115/41	op/ok	Obec Obrnice	-
/6	Obrnice [708755]	115/3	op/ok	Obec Obrnice	-
/7	Obrnice [708755]	115/3	op/ok	Obec Obrnice	-
/8	Obrnice [708755]	115/9	op/ok	Obec Obrnice	-
/9	Obrnice [708755]	115/3	op/ok	Obec Obrnice	-

Pozemek, který nevlastní obec
 Druh parcely, který má jiné využití než komunikace (zahrada, orná půda aj.)

Obrázek A.4.1.3: Místní komunikace III. třídy (03c)



Tabulka A.4.1.5: Souhrnný přehled místní komunikace III. třídy

Místní komunikace III. třídy															
Poř. číslo	Název komunikace	Technické parametry			Materiál komunikace	Závady na komunikaci	TECHNICKÝ STAV	Charakteristika komunikace	Způsob odvodnění	Dopravní značení	Přidružený chodník	Osvětlení	Dopravní zařízení	Zimní údržba	Poznámka
		Délka	Průměrná šířka	Plocha											
		m	m	m ²											
3															
	03c - P/1	-	-	120	Asfaltový	-	2 – dobrý	Parkoviště	-	-	-	-	-	II. pořadí do 12 hod.	-
	03c - P/2	-	-	460	Asfaltový	-	2 – dobrý	Parkoviště	-	-	-	-	-	II. pořadí do 12 hod.	-
	03c - P/3	-	-	377	Asfaltový	-	2 – dobrý	Parkoviště	-	-	-	-	-	II. pořadí do 12 hod.	-
	03c - P/4	-	-	265	Asfaltový	-	3 – dostačující	Parkoviště	-	-	-	-	-	II. pořadí do 12 hod.	-
	03c - P/5	-	-	106	Asfaltový	-	2 – dobrý	Parkoviště	-	-	-	-	-	II. pořadí do 12 hod.	-
	03c - P/6	-	-	310	Asfaltový	-	2 – dobrý	Parkoviště	-	-	-	-	-	II. pořadí do 12 hod.	-
	03c - P/7	-	-	316	Asfaltový	-	2 – dobrý	Parkoviště	-	-	-	-	-	II. pořadí do 12 hod.	-
	03c - P/8	-	-	280	Asfaltový	-	2 – dobrý	Parkoviště	-	-	-	-	-	II. pořadí do 12 hod.	-
	03c - P/9	-	-	87	Asfaltový	-	2 – dobrý	Parkoviště	-	-	-	-	-	II. pořadí do 12 hod.	-
	03c - P/10	-	-	122	Asfaltový	-	2 – dobrý	Parkoviště	-	-	-	-	-	II. pořadí do 12 hod.	-
	03c - P/11	-	-	421	Asfaltový	-	2 – dobrý	Parkoviště	-	-	-	-	-	II. pořadí do 12 hod.	-
	03c - P/12	-	-	85	Asfaltový	-	2 – dobrý	Parkoviště	-	-	-	-	-	II. pořadí do 12 hod.	-
	03c - P/13	-	-	80	Asfaltový	-	2 – dobrý	Parkoviště	-	-	-	-	-	II. pořadí do 12 hod.	-
	03c - P/14	-	-	80	Asfaltový	-	2 – dobrý	Parkoviště	-	-	-	-	-	II. pořadí do 12 hod.	-
	03c - P/15	-	-	85	Asfaltový	-	2 – dobrý	Parkoviště	-	-	-	-	-	II. pořadí do 12 hod.	-
	03c - P/16	-	-	96	Asfaltový	-	2 – dobrý	Parkoviště	-	-	-	-	-	II. pořadí do 12 hod.	-
	suma	-	-	3290											

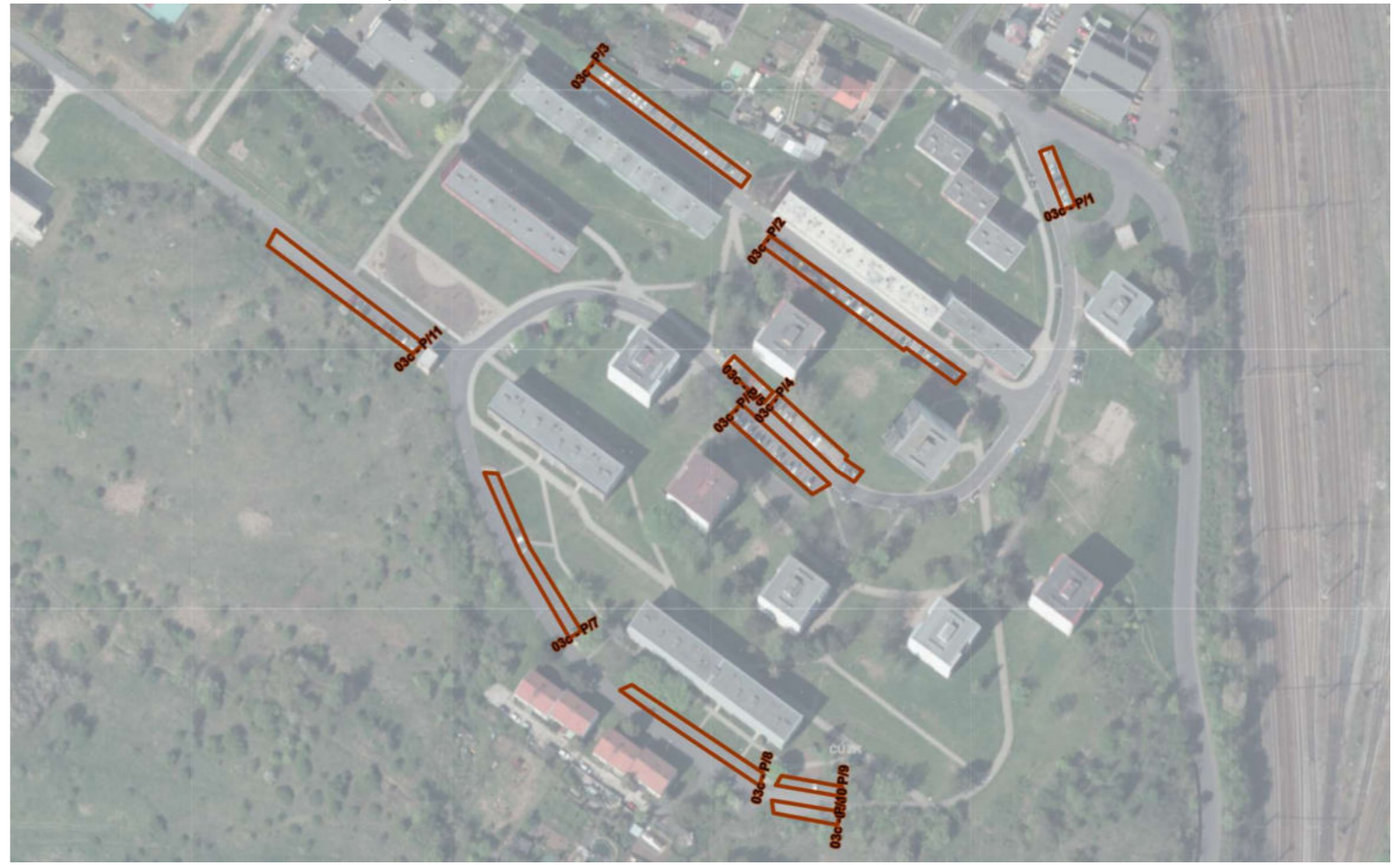
Tabulka A.4.1.6: Přehled vlastníků pod místní komunikací III. třídy

Místní komunikace III. třídy					
Číslo MK	Katastrální území	Číslo parcely	Druh parcely	Vlastník	Podíl
03c					
Vlastník komunikace: obec Obrnice					
P/1	Obrnice [708755]	115/2	op/jp	Obec Obrnice	-
	Obrnice [708755]	115/41	op/ok	Obec Obrnice	-
P/2	Obrnice [708755]	115/26	op/ok	Obec Obrnice	-
	Obrnice [708755]	115/40	op/z	Obec Obrnice	-
P/3	Obrnice [708755]	115/26	op/ok	Obec Obrnice	-
	Obrnice [708755]	115/44	op/z	Obec Obrnice	-
P/4	Obrnice [708755]	115/40	op/z	Obec Obrnice	-
	Obrnice [708755]	115/41	op/ok	Obec Obrnice	-
P/5	Obrnice [708755]	115/34	op/ok	Obec Obrnice	-
	Obrnice [708755]	115/40	op/z	Obec Obrnice	-
P/6	Obrnice [708755]	115/41	op/ok	Obec Obrnice	-
	Obrnice [708755]	115/42	op/ok	Obec Obrnice	-
	Obrnice [708755]	115/51	op/z	Obec Obrnice	-

P/7	Obrnice [708755]	115/41	op/ok	Obec Obrnice	-
	Obrnice [708755]	115/62	op/ok	Obec Obrnice	-
P/8	Obrnice [708755]	115/41	op/ok	Obec Obrnice	-
	Obrnice [708755]	115/64	op/ok	Obec Obrnice	-
P/9	Obrnice [708755]	115/41	op/ok	Obec Obrnice	-
	Obrnice [708755]	115/64	op/ok	Obec Obrnice	-
P/10	Obrnice [708755]	115/41	op/ok	Obec Obrnice	-
P/11	Chanov [708747]	94/5	op/s	Obec Obrnice	-
	Obrnice [708755]	115/19	op/ok	Obec Obrnice	-
P/12	Obrnice [708755]	115/3	op/ok	Obec Obrnice	-
P/13	Obrnice [708755]	115/3	op/ok	Obec Obrnice	-
	Obrnice [708755]	115/9	op/ok	Obec Obrnice	-
P/14	Obrnice [708755]	115/3	op/ok	Obec Obrnice	-
	Obrnice [708755]	115/8	op/z	Obec Obrnice	-
	Obrnice [708755]	115/9	op/ok	Obec Obrnice	-
P/15	Obrnice [708755]	115/3	op/ok	Obec Obrnice	-
	Obrnice [708755]	115/8	op/z	Obec Obrnice	-
P/16	Obrnice [708755]	115/3	op/ok	Obec Obrnice	-

Pozemek, který nevlastní obec
 Druh parcely, který má jiné využití než komunikace (zahrada, orná půda aj.)

Obrázek A.4.1.3: Místní komunikace III. třídy (03c)



Tabulka A.4.1.5: Souhrnný přehled místní komunikace III. třídy

Místní komunikace III. třídy															
Poř. číslo	Název komunikace	Technické parametry			Materiál komunikace	Závady na komunikaci	TECHNICKÝ STAV	Charakteristika komunikace	Způsob odvodnění	Dopravní značení	Přidružený chodník	Osvětlení	Dopravní zařízení	Zimní údržba	Poznámka
		Délka	Průměrná šířka	Plocha											
		m	m	m ²											
3	Chodníky														
	03c (01d)	88	2,5	220	Asfaltový	-	2 – dobrý	Pěší	-	-	-	-	-	II. pořadí do 12 hod.	-
	03c (02d)	140	1,5	210	Zámková dlažba	-	2 – dobrý	Pěší	-	-	-	-	-	II. pořadí do 12 hod.	-
	03c (03d)	147	2.0 - 3.0	368	Zámková dlažba	-	2 – dobrý	Pěší	-	-	-	-	-	II. pořadí do 12 hod.	-
	03c (04d)	39	2,0	78	Zámková dlažba	-	2 – dobrý	Pěší	-	-	-	-	-	II. pořadí do 12 hod.	-
	03c (05d)	65	1,5	98	Zámková dlažba	-	1 - výborný	Pěší	-	-	-	-	-	II. pořadí do 12 hod.	-
	03c (06d)	125	3,0	375	Zámková dlažba	-	2 – dobrý	Pěší	-	-	-	-	-	II. pořadí do 12 hod.	-
	suma	604	-	1349											

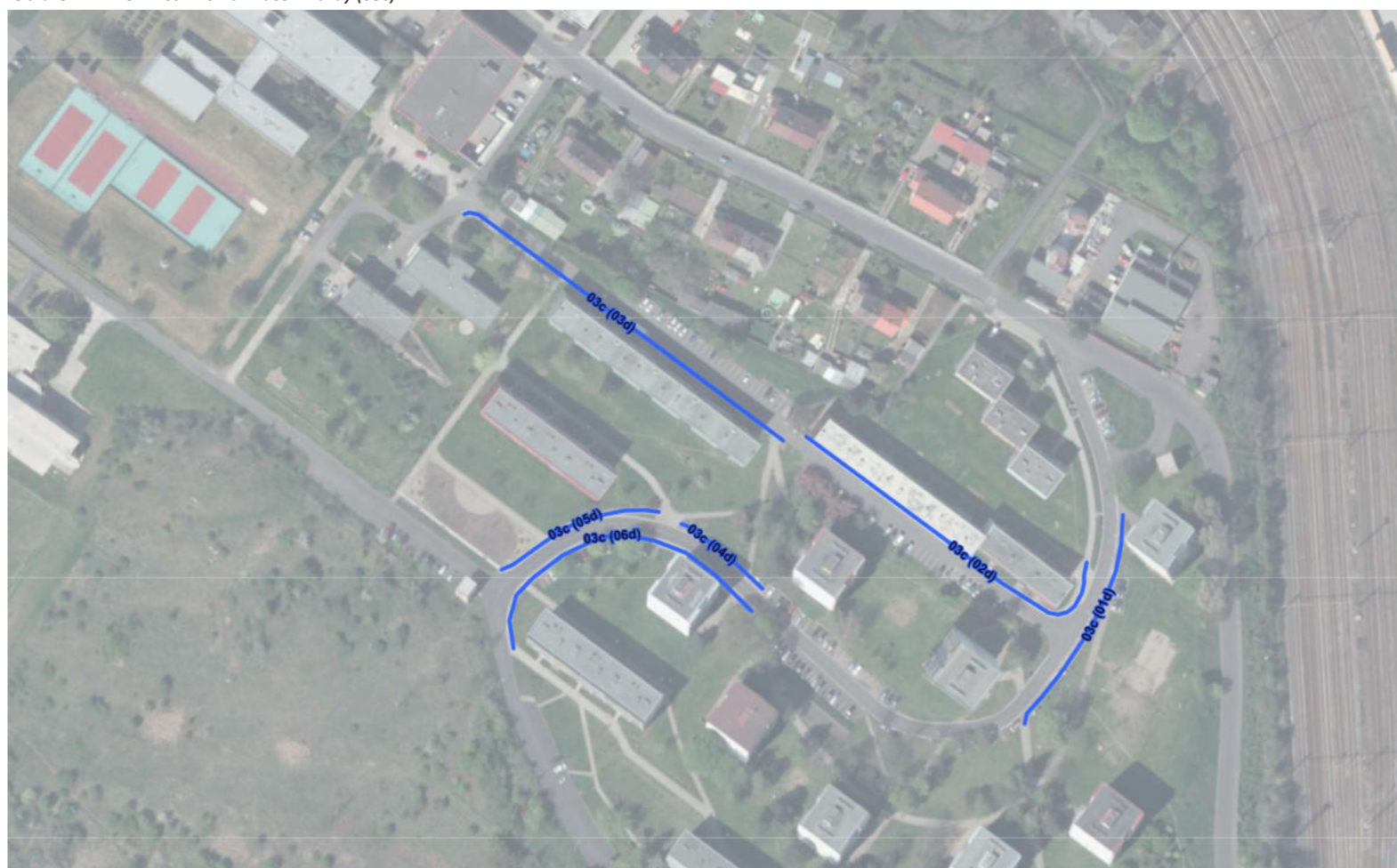
Tabulka A.4.1.6: Přehled vlastníků pod místní komunikací III. třídy

Místní komunikace III. třídy					
Číslo MK	Katastrální území	Číslo parcely	Druh parcely	Vlastník	Podíl
03c	Vlastník komunikace: obec Obrnice				
(01d)	Obrnice [708755]	115/47	op/ok	Obec Obrnice	-
(02d)	Obrnice [708755]	115/43	op/ok	Obec Obrnice	-
	Obrnice [708755]	115/45	op/ok	Obec Obrnice	-
(03d)	Obrnice [708755]	115/29	op/ok	Obec Obrnice	-
	Obrnice [708755]	115/33	op/z	Obec Obrnice	-
	Obrnice [708755]	115/34	op/ok	Obec Obrnice	-
	Obrnice [708755]	115/40	op/z	Obec Obrnice	-
	Obrnice [708755]	st. 233	zpl	Quick I. v.o.s., Nová výstavba 172, 43521 Obrnice	-
	Obrnice [708755]	st. 234	zpl	Quick I. v.o.s., Nová výstavba 172, 43521 Obrnice	-
(04d)	Obrnice [708755]	st. 235	zpl	Quick I. v.o.s., Nová výstavba 172, 43521 Obrnice	-
	Obrnice [708755]	st. 236	zpl	Quick I. v.o.s., Nová výstavba 172, 43521 Obrnice	-
	Obrnice [708755]	st. 237	zpl	Quick I. v.o.s., Nová výstavba 172, 43521 Obrnice	-
(05d)	Obrnice [708755]	115/34	op/ok	Obec Obrnice	-
(06d)	Obrnice [708755]	115/59	op/z	Obec Obrnice	-
	Obrnice [708755]	115/47	op/ok	Obec Obrnice	-

Pozemek, který nevlastní obec

Druh parcely, který má jiné využití než komunikace (zahrada, orná půda aj.)

Obrázek A.4.1.3: Místní komunikace III. třídy (03c)



Tabulka A.4.1.7: Souhrnný přehled místní komunikace III. třídy

Místní komunikace III. třídy															
Poř. číslo	Název komunikace	Technické parametry			Materiál komunikace	Závady na komunikaci	TECHNICKÝ STAV	Charakteristika komunikace	Způsob odvodnění	Dopravní značení	Přidružený chodník	Osvětlení	Dopravní zařízení	Zimní údržba	Poznámka
		Délka	Průměrná šířka	Plocha											
		m	m	m ²											
4	04c	103	5,0	515	Asfaltový	-	4 – nedostatečný	Obslužná	Volně na terén	Není	Ne	Ano	-	II. pořadí do 12 hod.	-

Tabulka A.4.1.8: Přehled vlastníků pod místní komunikací III. třídy

Místní komunikace III. třídy					
Číslo MK	Katastrální území	Číslo parcely	Druh parcely	Vlastník	Podíl
04c					
Vlastník komunikace: obec Obrnice					
	Obrnice [708755]	115/41	op/ok	Obec Obrnice	-
	Obrnice [708755]	115/69	op/ok	Obec Obrnice	-
	Obrnice [708755]	115/93	op/jp	Obec Obrnice	-

 Pozemek, který nevlastní obec

 Druh parcely, který má jiné využití než komunikace (zahrada, orná půda aj.)

Obrázek A.4.1.4: Místní komunikace III. třídy (04c)




Tabulka A.4.1.9: Souhrnný přehled místní komunikace III. třídy

Místní komunikace III. třídy															
Poř. číslo	Název komunikace	Technické parametry			Materiál komunikace	Závady na komunikaci	TECHNICKÝ STAV	Charakteristika komunikace	Způsob odvodnění	Dopravní značení	Přidružený chodník	Osvětlení	Dopravní zařízení	Zimní údržba	Poznámka
		Délka	Průměrná šířka	Plocha											
		m	m	m ²											
5	05c - P	-	-	185	Asfaltový	-	2 – dobrý	Parkoviště	-	-	-	-	-	II. pořadí do 12 hod.	-

Tabulka A.4.1.10: Přehled vlastníků pod místní komunikací III. třídy

Místní komunikace III. třídy					
Číslo MK	Katastrální území	Číslo parcely	Druh parcely	Vlastník	Podíl
05c					
Vlastník komunikace: obec Obrnice					
	Obrnice [708755]	115/14	op/ok	Obec Obrnice	-
	Obrnice [708755]	115/16	op/z	Obec Obrnice	-

 Pozemek, který nevlastní obec

 Druh parcely, který má jiné využití než komunikace (zahrada, orná půda aj.)

Obrázek A.4.1.5: Místní komunikace III. třídy (05c)




Tabulka A.4.1.11: Souhrnný přehled místní komunikace III. třídy

Místní komunikace III. třídy															
Poř. číslo	Název komunikace	Technické parametry			Materiál komunikace	Závady na komunikaci	TECHNICKÝ STAV	Charakteristika komunikace	Způsob odvodnění	Dopravní značení	Přidružený chodník	Osvětlení	Dopravní zařízení	Zimní údržba	Poznámka
		Délka	Průměrná šířka	Plocha											
		m	m	m ²											
6															
	06c/1	22	3,0	66	Asfaltový	-	2 – dobrý	Obslužná	Volně na terén	Není	Ne	Ne	-	II. pořadí do 12 hod.	-
	06c/2	58	3,0	174	Asfaltový	-	2 – dobrý	Obslužná	Volně na terén	Není	Ne	Ne	-	II. pořadí do 12 hod.	-
	suma	80	-	240											

Tabulka A.4.1.12: Přehled vlastníků pod místní komunikací III. třídy

Místní komunikace III. třídy					
Číslo MK	Katastrální území	Číslo parcely	Druh parcely	Vlastník	Podíl
06c					
Vlastník komunikace: obec Obrnice					
/1	Obrnice [708755]	115/14	op/ok	Obec Obrnice	-
/2	Obrnice [708755]	115/14	op/ok	Obec Obrnice	-
	Obrnice [708755]	st. 220	zpl	Obec Obrnice	-

 Pozemek, který nevlastní obec

 Druh parcely, který má jiné využití než komunikace (zahrada, orná půda aj.)

Obrázek A.4.1.6: Místní komunikace III. třídy (06c)




Tabulka A.4.1.13: Souhrnný přehled místní komunikace III. třídy

Místní komunikace III. třídy															
Poř. číslo	Název komunikace	Technické parametry			Materiál komunikace	Závady na komunikaci	TECHNICKÝ STAV	Charakteristika komunikace	Způsob odvodnění	Dopravní značení	Přidružený chodník	Osvětlení	Dopravní zařízení	Zimní údržba	Poznámka
		Délka	Průměrná šířka	Plocha											
		m	m	m ²											
7	07c	181	6,7	1213	Asfaltový	-	2 – dobrý	Obslužná	Volně na terén	Svislé	Ne	Ano	-	II. pořadí do 12 hod.	-

Tabulka A.4.1.14: Přehled vlastníků pod místní komunikací III. třídy

Místní komunikace III. třídy					
Číslo MK	Katastrální území	Číslo parcely	Druh parcely	Vlastník	Podíl
07c					
Vlastník komunikace: obec Obrnice					
	Chanov [708747]	36/11	op/ok	Obec Obrnice	-
	Chanov [708747]	42/28	op/ok	Česká republika	
	Obrnice [708755]	115/3	op/ok	Obec Obrnice	-
	Obrnice [708755]	75/42	op/s	Ústecký kraj	-

 Pozemek, který nevlastní obec

 Druh parcely, který má jiné využití než komunikace (zahrada, orná půda aj.)

Obrázek A.4.1.7: Místní komunikace III. třídy (07c)



Tabulka A.4.1.15: Souhrnný přehled místní komunikace III. třídy

Místní komunikace III. třídy															
Poř. číslo	Název komunikace	Technické parametry			Materiál komunikace	Závady na komunikaci	TECHNICKÝ STAV	Charakteristika komunikace	Způsob odvodnění	Dopravní značení	Přidružený chodník	Osvětlení	Dopravní zařízení	Zimní údržba	Poznámka
		Délka	Průměrná šířka	Plocha											
		m	m	m ²											
8															
	08c/1	90	3,0	270	Asfaltový	-	1 - výborný	Obslužná	Volně na terén	Svislé	Ne	Ano	-	II. pořadí do 12 hod.	-
	08c/2	172	3,0	516	Asfaltový	-	2 - dobrý	Obslužná	Volně na terén	Svislé	Ne	Ano	-	II. pořadí do 12 hod.	-
	suma	262	-	786											
Parkoviště															
	08c - P/1	-	-	67	Zámková dlažba	-	1 - výborný	Parkoviště	-	-	-	-	-	II. pořadí do 12 hod.	-
	08c - P/2	-	-	30	Zámková dlažba	-	1 - výborný	Parkoviště	-	-	-	-	-	II. pořadí do 12 hod.	-
	08c - P/3	-	-	52	Zámková dlažba	-	1 - výborný	Parkoviště	-	-	-	-	-	II. pořadí do 12 hod.	-
	08c - P/4	-	-	120	Zámková dlažba	-	1 - výborný	Parkoviště	-	-	-	-	-	II. pořadí do 12 hod.	-
	suma	-	-	269											

Tabulka A.4.1.16: Přehled vlastníků pod místní komunikací III. třídy

Místní komunikace III. třídy					
Číslo MK	Katastrální území	Číslo parcely	Druh parcely	Vlastník	Podíl
08c					
Vlastník komunikace: obec Obrnice					
/1	Obrnice [708755]	96/4	op/ok	Obec Obrnice	-
	Obrnice [708755]	996/8	op/s	Ústecký kraj	-
/2	Obrnice [708755]	95/2	op/ok	Obec Obrnice	-
	Obrnice [708755]	96/4	op/ok	Obec Obrnice	-
P/1	Obrnice [708755]	54/16	op/z	Obec Obrnice	-
	Obrnice [708755]	96/4	op/ok	Obec Obrnice	-
P/2	Obrnice [708755]	96/4	op/ok	Obec Obrnice	-
P/3	Obrnice [708755]	95/2	op/ok	Obec Obrnice	-
	Obrnice [708755]	st. 158	zpl	Obec Obrnice	-
P/4	Obrnice [708755]	95/2	op/ok	Obec Obrnice	-
	Obrnice [708755]	95/5	op/jp	Obec Obrnice	-

Pozemek, který nevlastní obec

Druh parcely, který má jiné využití než komunikace (zahrada, orná půda aj.)

Obrázek A.4.1.8: Místní komunikace III. třídy (08c)



Tabulka A.4.1.17: Souhrnný přehled místní komunikace III. třídy

Místní komunikace III. třídy															
Poř. číslo	Název komunikace	Technické parametry			Materiál komunikace	Závady na komunikaci	TECHNICKÝ STAV	Charakteristika komunikace	Způsob odvodnění	Dopravní značení	Přidružený chodník	Osvětlení	Dopravní zařízení	Zimní údržba	Poznámka
		Délka	Průměrná šířka	Plocha											
		m	m	m ²											
9	09c - P	-	-	77	Asfaltový	-	2 – dobrý	Parkoviště	-	-	-	-	-	II. pořadí do 12 hod.	-

Tabulka A.4.1.18: Přehled vlastníků pod místní komunikací III. třídy

Místní komunikace III. třídy					
Číslo MK	Katastrální území	Číslo parcely	Druh parcely	Vlastník	Podíl
09c					
Vlastník komunikace: obec Obrnice					
	Obrnice [708755]	996/15	op/s	Ústecký kraj	-
	Obrnice [708755]	996/16	op/ok	Obec Obrnice	-
	Obrnice [708755]	st. 148	zpl	SJM Černý Alexander a Černá Iveta, Mírová 112, 43521 Obrnice	-
	Obrnice [708755]	st. 153	zpl	Obec Obrnice	-

Pozemek, který nevlastní obec

Druh parcely, který má jiné využití než komunikace (zahrada, orná půda aj.)

Obrázek A.4.1.9: Místní komunikace III. třídy (09c)



Tabulka A.4.1.19: Souhrnný přehled místní komunikace III. třídy

Místní komunikace III. třídy															
Poř. číslo	Název komunikace	Technické parametry			Materiál komunikace	Závady na komunikaci	TECHNICKÝ STAV	Charakteristika komunikace	Způsob odvodnění	Dopravní značení	Přidružený chodník	Osvětlení	Dopravní zařízení	Zimní údržba	Poznámka
		Délka	Průměrná šířka	Plocha											
		m	m	m ²											
10															
	10c/1	76	4,5	342	Asfaltový	-	3 – dostačující	Obslužná	Volně na terén	Není	Ne	Ne	-	II. pořadí do 12 hod.	-
	10c/2	605	5.5 - 8.0	3933	Asfaltový	-	3 – dostačující	Obslužná	Volně na terén	Svislé	Ne	Ano	-	II. pořadí do 12 hod.	-
	suma	681	-	4275											

Tabulka A.4.1.20: Přehled vlastníků pod místní komunikací III. třídy

Místní komunikace III. třídy					
Číslo MK	Katastrální území	Číslo parcely	Druh parcely	Vlastník	Podíl
10c					
Vlastník komunikace: obec Obrnice					
/1	Obrnice [708755]	54/18	op/ok	Obec Obrnice	-
/2	Obrnice [708755]	54/18	op/ok	Obec Obrnice	-
	Obrnice [708755]	54/36	op/jp	VELLERIN, a. s., Na Škrobech 36, 25225 Jinočany	-

Pozemek, který nevlastní obec

Druh parcely, který má jiné využití než komunikace (zahrada, orná půda aj.)

Obrázek A.4.1.10: Místní komunikace III. třídy (10c)



Tabulka A.4.1.21: Souhrnný přehled místní komunikace III. třídy

Místní komunikace III. třídy															
Poř. číslo	Název komunikace	Technické parametry			Materiál komunikace	Závady na komunikaci	TECHNICKÝ STAV	Charakteristika komunikace	Způsob odvodnění	Dopravní značení	Přidružený chodník	Osvětlení	Dopravní zařízení	Zimní údržba	Poznámka
		Délka	Průměrná šířka	Plocha											
		m	m	m ²											
11															
	11c/1	349	6,0	2094	Asfaltový	-	1 - výborný	Obslužná	Volně na terén	Svislé	Ne	Ano	-	II. pořadí do 12 hod.	-
	11c/2	28	6,5	182	Asfaltový	-	4 – nedostatečný	Obslužná	Volně na terén	Svislé	Ne	Ne	-	II. pořadí do 12 hod.	-
	suma	377	-	2276											

Tabulka A.4.1.22: Přehled vlastníků pod místní komunikací III. třídy

Místní komunikace III. třídy					
Číslo MK	Katastrální území	Číslo parcely	Druh parcely	Vlastník	Podíl
11c					
Vlastník komunikace: obec Obrnice					
/1	Obrnice [708755]	1005/1	op/s	Obec Obrnice	-
	Obrnice [708755]	1007/2	vp/k	Česká republika	-
	Obrnice [708755]	1021/5	op/d	Obec Obrnice	-
	Obrnice [708755]	32/2	op/jp	Obec Obrnice	-
	Obrnice [708755]	541/21	op/ok	Obec Obrnice	-
	Obrnice [708755]	545/4	op/jp	Dolejš Jan, č. p. 162, 43521 Obrnice	-
	Obrnice [708755]	56/1	op/jp	Obec Obrnice	-
	Obrnice [708755]	596/3	op/ok	Česká republika	-
/2	Obrnice [708755]	56/1	op/jp	Obec Obrnice	-

Pozemek, který nevlastní obec

Druh parcely, který má jiné využití než komunikace (zahrada, orná půda aj.)

Obrázek A.4.1.11: Místní komunikace III. třídy (11c)



Tabulka A.4.1.23: Souhrnný přehled místní komunikace III. třídy

Místní komunikace III. třídy															
Poř. číslo	Název komunikace	Technické parametry			Materiál komunikace	Závady na komunikaci	TECHNICKÝ STAV	Charakteristika komunikace	Způsob odvodnění	Dopravní značení	Přidružený chodník	Osvětlení	Dopravní zařízení	Zimní údržba	Poznámka
		Délka	Průměrná šířka	Plocha											
		m	m	m ²											
12	12c	209	3.0 - 6.0	1150	Asfaltový	-	3 – dostačující	Obslužná	Volně na terén	Není	Ne	Ano	-	II. pořadí do 12 hod.	-

Tabulka A.4.1.24: Přehled vlastníků pod místní komunikací III. třídy

Místní komunikace III. třídy					
Číslo MK	Katastrální území	Číslo parcely	Druh parcely	Vlastník	Podíl
12c					
Vlastník komunikace: obec Obrnice					
	Obrnice [708755]	1005/1	op/s	Obec Obrnice	-
	Obrnice [708755]	990/2	op/ok	Obec Obrnice	-

Pozemek, který nevlastní obec

Druh parcely, který má jiné využití než komunikace (zahrada, orná půda aj.)

Obrázek A.4.1.12: Místní komunikace III. třídy (12c)




Tabulka A.4.1.25: Souhrnný přehled místní komunikace III. třídy

Místní komunikace III. třídy															
Poř. číslo	Název komunikace	Technické parametry			Materiál komunikace	Závady na komunikaci	TECHNICKÝ STAV	Charakteristika komunikace	Způsob odvodnění	Dopravní značení	Přidružený chodník	Osvětlení	Dopravní zařízení	Zimní údržba	Poznámka
		Délka	Průměrná šířka	Plocha											
		m	m	m ²											
13	13c	210	7,0	1470	Asfaltový	-	2 – dobrý	Obslužná	Volně na terén	Svislé	Ano	Ano	-	II. pořadí do 12 hod.	-
Chodník															
	13c (01d)	60	2,0	120	Asfaltový	-	2 – dobrý	Pěší	-	-	-	-	-	II. pořadí do 12 hod.	-

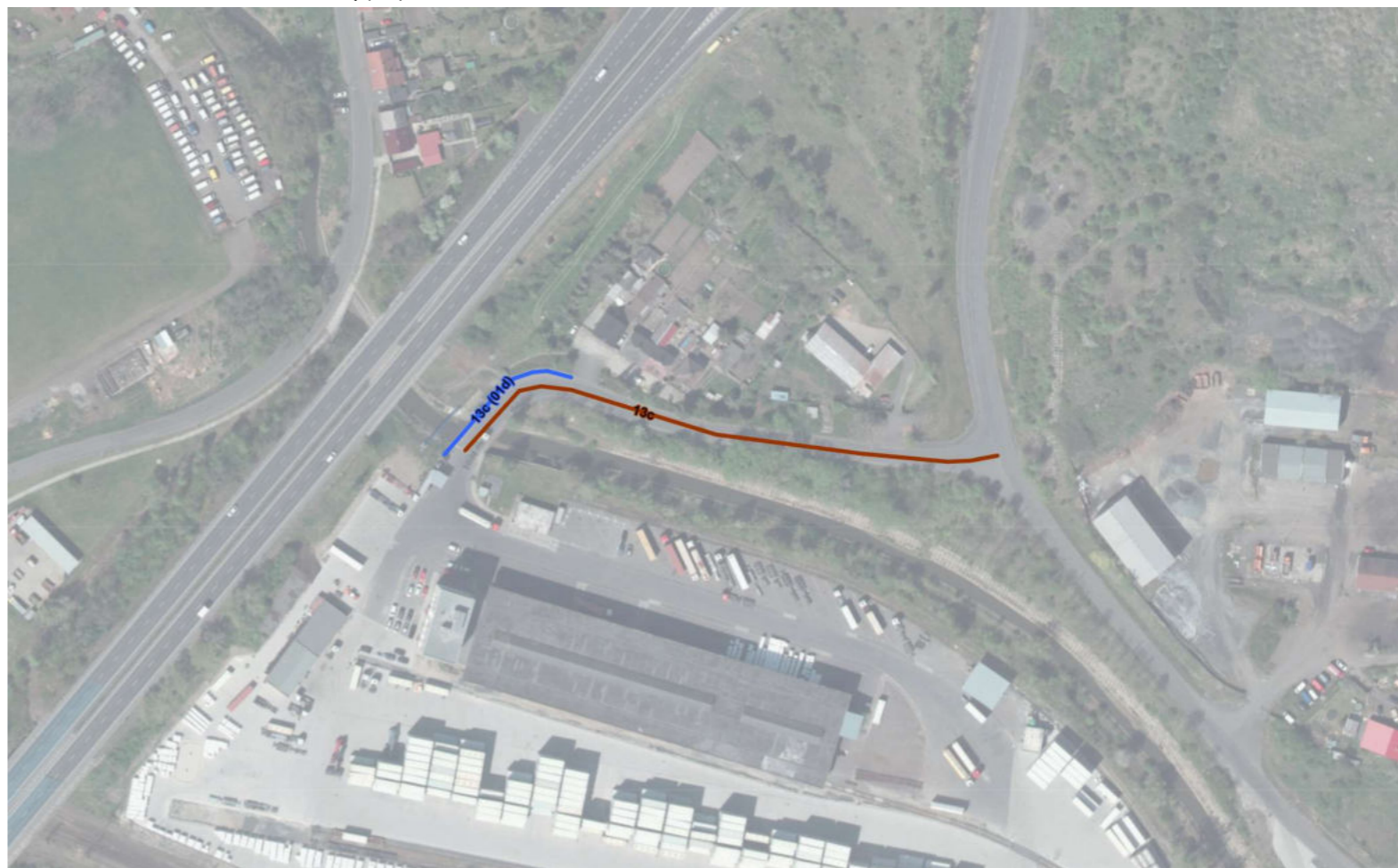
Tabulka A.4.1.26: Přehled vlastníků pod místní komunikací III. třídy

Místní komunikace III. třídy					
Číslo MK	Katastrální území	Číslo parcely	Druh parcely	Vlastník	Podíl
13c					
Vlastník komunikace: obec Obrnice					
13c	České Zlatníky [708739]	858/2	op/s	Ústecký kraj	-
	České Zlatníky [708739]	858/9	op/ok	Česká republika	-
	Obrnice [708755]	1011/4	vpl/k	Česká republika	-
	Obrnice [708755]	1014/1	op/ok	Obec Obrnice	-
	Obrnice [708755]	1052/4	op/ok	Česká republika	-
(01d)	Obrnice [708755]	1011/4	vpl/k	Česká republika	-
	Obrnice [708755]	1014/1	op/ok	Obec Obrnice	-

 Pozemek, který nevlastní obec

 Druh parcely, který má jiné využití než komunikace (zahrada, orná půda aj.)

Obrázek A.4.1.13: Místní komunikace III. třídy (13c)



Tabulka A.4.1.27: Souhrnný přehled místní komunikace III. třídy

Místní komunikace III. třídy															
Poř. číslo	Název komunikace	Technické parametry			Materiál komunikace	Závady na komunikaci	TECHNICKÝ STAV	Charakteristika komunikace	Způsob odvodnění	Dopravní značení	Přidružený chodník	Osvětlení	Dopravní zařízení	Zimní údržba	Poznámka
		Délka	Průměrná šířka	Plocha											
		m	m	m ²											
14	14c	55	6,0	330	Asfaltový	-	1 - výborný	Obslužná	Volně na terén	Svislé	Ne	Ne	-	II. pořadí do 12 hod.	-

Tabulka A.4.1.28: Přehled vlastníků pod místní komunikací III. třídy

Místní komunikace III. třídy					
Číslo MK	Katastrální území	Číslo parcely	Druh parcely	Vlastník	Podíl
14c					
Vlastník komunikace: obec Obrnice					
	České Zlatníky [708739]	134/2	op/ok	Česká republika	-
	České Zlatníky [708739]	134/6	op/ok	Obec Obrnice	-
	České Zlatníky [708739]	821/1	op/s	Ústecký kraj	-

Pozemek, který nevlastní obec

Druh parcely, který má jiné využití než komunikace (zahrada, orná půda aj.)

Obrázek A.4.1.14: Místní komunikace III. třídy (14c)




Tabulka A.4.1.29: Souhrnný přehled místní komunikace III. třídy

Místní komunikace III. třídy															
Poř. číslo	Název komunikace	Technické parametry			Materiál komunikace	Závady na komunikaci	TECHNICKÝ STAV	Charakteristika komunikace	Způsob odvodnění	Dopravní značení	Přidružený chodník	Osvětlení	Dopravní zařízení	Zimní údržba	Poznámka
		Délka	Průměrná šířka	Plocha											
		m	m	m ²											
15	15c	92	5,5	506	Asfaltový	-	3 – dostačující	Obslužná	Volně na terén	Není	Ne	Ano	-	II. pořadí do 12 hod.	-

Tabulka A.4.1.30: Přehled vlastníků pod místní komunikací III. třídy

Místní komunikace III. třídy					
Číslo MK	Katastrální území	Číslo parcely	Druh parcely	Vlastník	Podíl
15c					
Vlastník komunikace: obec Obrnice					
	České Zlatníky [708739]	136/1	op/ok	Obec Obrnice	-
	České Zlatníky [708739]	821/1	op/s	Ústecký kraj	-

 Pozemek, který nevlastní obec

 Druh parcely, který má jiné využití než komunikace (zahrada, orná půda aj.)

Obrázek A.4.1.15: Místní komunikace III. třídy (15c)



Tabulka A.4.1.31: Souhrnný přehled místní komunikace III. třídy

Místní komunikace III. třídy															
Poř. číslo	Název komunikace	Technické parametry			Materiál komunikace	Závady na komunikaci	TECHNICKÝ STAV	Charakteristika komunikace	Způsob odvodnění	Dopravní značení	Přidružený chodník	Osvětlení	Dopravní zařízení	Zimní údržba	Poznámka
		Délka	Průměrná šířka	Plocha											
		m	m	m ²											
16	16c	256	6,5	1664	Asfaltový	-	1 - výborný	Obslužná	Volně na terén	Svislé	Ne	Ne	-	II. pořadí do 12 hod.	-

Tabulka A.4.1.32: Přehled vlastníků pod místní komunikací III. třídy

Místní komunikace III. třídy					
Číslo MK	Katastrální území	Číslo parcely	Druh parcely	Vlastník	Podíl
16c					
Vlastník komunikace: obec Obrnice					
	České Zlatníky [708739]	821/111	op/ok	Obec Obrnice	-
	České Zlatníky [708739]	821/3	op/s	Česká republika	-

Pozemek, který nevlastní obec
 Druh parcely, který má jiné využití než komunikace (zahrada, orná půda aj.)

Obrázek A.4.1.16: Místní komunikace III. třídy (16c)



Tabulka A.4.1.33: Souhrnný přehled místní komunikace III. třídy

Místní komunikace III. třídy															
Poř. číslo	Název komunikace	Technické parametry			Materiál komunikace	Závady na komunikaci	TECHNICKÝ STAV	Charakteristika komunikace	Způsob odvodnění	Dopravní značení	Přidružený chodník	Osvětlení	Dopravní zařízení	Zimní údržba	Poznámka
		Délka	Průměrná šířka	Plocha											
		m	m	m ²											
17	17c - P	-	-	230	Asfaltový	-	1 - výborný	Parkoviště	-	-	-	-	-	II. pořadí do 12 hod.	-

Tabulka A.4.1.34: Přehled vlastníků pod místní komunikací III. třídy

Místní komunikace III. třídy					
Číslo MK	Katastrální území	Číslo parcely	Druh parcely	Vlastník	Podíl
17c					
Vlastník komunikace: obec Obrnice					
	České Zlatníky [708739]	122/3	op/jp	Justin Jiří, České Zlatníky 71, 43401 Obrnice	-
	České Zlatníky [708739]	134/1	op/z	Obec Obrnice	-
	České Zlatníky [708739]	134/3	op/sport	Obec Obrnice	-
	České Zlatníky [708739]	821/1	op/s	Ústecký kraj	-

Pozemek, který nevlastní obec

Druh parcely, který má jiné využití než komunikace (zahrada, orná půda aj.)

Obrázek A.4.1.17: Místní komunikace III. třídy (17c)




Tabulka A.4.1.35: Souhrnný přehled místní komunikace III. třídy

Místní komunikace III. třídy															
Poř. číslo	Název komunikace	Technické parametry			Materiál komunikace	Závady na komunikaci	TECHNICKÝ STAV	Charakteristika komunikace	Způsob odvodnění	Dopravní značení	Přidružený chodník	Osvětlení	Dopravní zařízení	Zimní údržba	Poznámka
		Délka	Průměrná šířka	Plocha											
		m	m	m ²											
18	18c	297	4.0 - 4.5	1277	Asfaltový	-	3 – dostačující	Obslužná	Volně na terén	Není	Ne	Ano	-	II. pořadí do 12 hod.	-

Tabulka A.4.1.36: Přehled vlastníků pod místní komunikací III. třídy

Místní komunikace III. třídy					
Číslo MK	Katastrální území	Číslo parcely	Druh parcely	Vlastník	Podíl
18c					
Vlastník komunikace: obec Obrnice					
	České Zlatníky [708739]	810/7	op/ok	Obec Obrnice	-

 Pozemek, který nevlastní obec

 Druh parcely, který má jiné využití než komunikace (zahrada, orná půda aj.)

Obrázek A.4.1.18: Místní komunikace III. třídy (18c)



Tabulka A.4.1.37: Souhrnný přehled místní komunikace III. třídy

Místní komunikace III. třídy															
Poř. číslo	Název komunikace	Technické parametry			Materiál komunikace	Závady na komunikaci	TECHNICKÝ STAV	Charakteristika komunikace	Způsob odvodnění	Dopravní značení	Přidružený chodník	Osvětlení	Dopravní zařízení	Zimní údržba	Poznámka
		Délka	Průměrná šířka	Plocha											
		m	m	m ²											
19	19c	82	3,5	287	Asfaltový	-	3 – dostačující	Obslužná	Volně na terén	Není	Ne	Ano	-	II. pořadí do 12 hod.	-

Tabulka A.4.1.38: Přehled vlastníků pod místní komunikací III. třídy

Místní komunikace III. třídy					
Číslo MK	Katastrální území	Číslo parcely	Druh parcely	Vlastník	Podíl
19c					
Vlastník komunikace: obec Obrnice					
	České Zlatníky [708739]	861/2	op/ok	Obec Obrnice	-

Pozemek, který nevlastní obec
 Druh parcely, který má jiné využití než komunikace (zahrada, orná půda aj.)

Obrázek A.4.1.19: Místní komunikace III. třídy (19c)



Tabulka A.4.1.39: Souhrnný přehled místní komunikace III. třídy

Místní komunikace III. třídy															
Poř. číslo	Název komunikace	Technické parametry			Materiál komunikace	Závady na komunikaci	TECHNICKÝ STAV	Charakteristika komunikace	Způsob odvodnění	Dopravní značení	Přidružený chodník	Osvětlení	Dopravní zařízení	Zimní údržba	Poznámka
		Délka	Průměrná šířka	Plocha											
		m	m	m ²											
20	20c	57	4,0	228	Asfaltový	-	3 – dostačující	Obslužná	Volně na terén	Svislé	Ano	Ano	-	II. pořadí do 12 hod.	-
Chodník															
	20c (01d)	17	2,0	34	Zámková dlažba	-	2 – dobrý	Pěší	-	-	-	-	-	II. pořadí do 12 hod.	-

Tabulka A.4.1.40: Přehled vlastníků pod místní komunikací III. třídy

Místní komunikace III. třídy					
Číslo MK	Katastrální území	Číslo parcely	Druh parcely	Vlastník	Podíl
20c					
Vlastník komunikace: obec Obrnice					
20c	Obrnice [708755]	70/1	op/ok	Obec Obrnice	-
	Obrnice [708755]	70/3	op/ok	Obec Obrnice	-
(01d)	Obrnice [708755]	1053/60	op/s	Neznámý vlastník, adresa neznámá	-
	Obrnice [708755]	1079	op/jp	Česká republika	-
	Obrnice [708755]	70/3	op/ok	Obec Obrnice	-

Pozemek, který nevlastní obec

Druh parcely, který má jiné využití než komunikace (zahrada, orná půda aj.)

Obrázek A.4.1.20: Místní komunikace III. třídy (20c)




Tabulka A.4.1.41: Souhrnný přehled místní komunikace III. třídy

Místní komunikace III. třídy															
Poř. číslo	Název komunikace	Technické parametry			Materiál komunikace	Závady na komunikaci	TECHNICKÝ STAV	Charakteristika komunikace	Způsob odvodnění	Dopravní značení	Přidružený chodník	Osvětlení	Dopravní zařízení	Zimní údržba	Poznámka
		Délka	Průměrná šířka	Plocha											
		m	m	m ²											
21	21c	71	3,5	249	Asfaltový	-	3 – dostačující	Obslužná	Volně na terén	Není	Ne	Ano	-	II. pořadí do 12 hod.	-

Tabulka A.4.1.42: Přehled vlastníků pod místní komunikací III. třídy

Místní komunikace III. třídy					
Číslo MK	Katastrální území	Číslo parcely	Druh parcely	Vlastník	Podíl
21c					
Vlastník komunikace: obec Obrnice					
	Obrnice [708755]	74/1	op/ok	Obec Obrnice	-
	Obrnice [708755]	996/9	op/ok	Obec Obrnice	-

 Pozemek, který nevlastní obec

 Druh parcely, který má jiné využití než komunikace (zahrada, orná půda aj.)

Obrázek A.4.1.21: Místní komunikace III. třídy (21c)



Tabulka A.4.1.43: Souhrnný přehled místní komunikace III. třídy

Místní komunikace III. třídy															
Poř. číslo	Název komunikace	Technické parametry			Materiál komunikace	Závady na komunikaci	TECHNICKÝ STAV	Charakteristika komunikace	Způsob odvodnění	Dopravní značení	Přidružený chodník	Osvětlení	Dopravní zařízení	Zimní údržba	Poznámka
		Délka	Průměrná šířka	Plocha											
		m	m	m ²											
22	22c	-	-	375	Asfaltový	-	2 – dobrý	Parkoviště	-	-	-	-	-	II. pořadí do 12 hod.	-

Tabulka A.4.1.44: Přehled vlastníků pod místní komunikací III. třídy

Místní komunikace III. třídy					
Číslo MK	Katastrální území	Číslo parcely	Druh parcely	Vlastník	Podíl
22c					
Vlastník komunikace: obec Obrnice					
	Obrnice [708755]	1002/2	op/ok	Škrabal Jaroslav, č. p. 77, 43521 Obrnice	-
	Obrnice [708755]	1006/1	op/ok	Obec Obrnice	-
	Obrnice [708755]	58/1	op/ok	Obec Obrnice	-
	Obrnice [708755]	58/2	op/z	Obec Obrnice	-
	Obrnice [708755]	996/15	op/s	Ústecký kraj	-
	Obrnice [708755]	st. 105	zpl	Škrabal Jaroslav, č. p. 77, 43521 Obrnice	-
	Obrnice [708755]	st. 38	zpl	Obec Obrnice	-
	Obrnice [708755]	st. 85/1	zpl	Více vlastníků (4)	-

Pozemek, který nevlastní obec

Druh parcely, který má jiné využití než komunikace (zahrada, orná půda aj.)

Obrázek A.4.1.22: Místní komunikace III. třídy (22c)




Tabulka A.4.1.45: Souhrnný přehled místní komunikace III. třídy

Místní komunikace III. třídy															
Poř. číslo	Název komunikace	Technické parametry			Materiál komunikace	Závady na komunikaci	TECHNICKÝ STAV	Charakteristika komunikace	Způsob odvodnění	Dopravní značení	Přidružený chodník	Osvětlení	Dopravní zařízení	Zimní údržba	Poznámka
		Délka	Průměrná šířka	Plocha											
		m	m	m ²											
23	23c	44	20,0	880	Asfaltový	-	3 – dostačující	Obslužná	Volně na terén	Není	Ne	Ne	-	II. pořadí do 12 hod.	-

Tabulka A.4.1.46: Přehled vlastníků pod místní komunikací III. třídy

Místní komunikace III. třídy					
Číslo MK	Katastrální území	Číslo parcely	Druh parcely	Vlastník	Podíl
23c					
Vlastník komunikace: obec Obrnice					
	Chanov [708747]	9/17	op/ok	Obec Obrnice	-

 Pozemek, který nevlastní obec

 Druh parcely, který má jiné využití než komunikace (zahrada, orná půda aj.)

Obrázek A.4.1.23: Místní komunikace III. třídy (23c)



Tabulka A.4.1.47: Souhrnný přehled místní komunikace III. třídy

Místní komunikace III. třídy															
Poř. číslo	Název komunikace	Technické parametry			Materiál komunikace	Závady na komunikaci	TECHNICKÝ STAV	Charakteristika komunikace	Způsob odvodnění	Dopravní značení	Přidružený chodník	Osvětlení	Dopravní zařízení	Zimní údržba	Poznámka
		Délka	Průměrná šířka	Plocha											
		m	m	m ²											
24	24c	135	4,0	540	Asfaltový	-	4 – nedostatečný	Obslužná	Volně na terén	Není	Ne	Ne	-	II. pořadí do 12 hod.	-

Tabulka A.4.1.48: Přehled vlastníků pod místní komunikací III. třídy

Místní komunikace III. třídy					
Číslo MK	Katastrální území	Číslo parcely	Druh parcely	Vlastník	Podíl
24c					
Vlastník komunikace: obec Obrnice					
	Chanov [708747]	250/1	op/ok	Obec Obrnice	-
	Chanov [708747]	9/10	op/jp	Obec Obrnice	-

Pozemek, který nevlastní obec
 Druh parcely, který má jiné využití než komunikace (zahrada, orná půda aj.)

Obrázek A.4.1.24: Místní komunikace III. třídy (24c)




Tabulka A.4.1.49: Souhrnný přehled místní komunikace III. třídy

Místní komunikace III. třídy															
Poř. číslo	Název komunikace	Technické parametry			Materiál komunikace	Závady na komunikaci	TECHNICKÝ STAV	Charakteristika komunikace	Způsob odvodnění	Dopravní značení	Přidružený chodník	Osvětlení	Dopravní zařízení	Zimní údržba	Poznámka
		Délka	Průměrná šířka	Plocha											
		m	m	m ²											
25	25c	31	6,7	208	Asfaltový	-	1 - výborný	Obslužná	Volně na terén	Není	Ne	Ne	-	II. pořadí do 12 hod.	-

Tabulka A.4.1.50: Přehled vlastníků pod místní komunikací III. třídy

Místní komunikace III. třídy					
Číslo MK	Katastrální území	Číslo parcely	Druh parcely	Vlastník	Podíl
25c					
Vlastník komunikace: obec Obrnice					
	Chanov [708747]	9/11	op/mp	Obec Obrnice	-

 Pozemek, který nevlastní obec

 Druh parcely, který má jiné využití než komunikace (zahrada, orná půda aj.)

Obrázek A.4.1.25: Místní komunikace III. třídy (25c)



Tabulka A.4.1.51: Souhrnný přehled místní komunikace III. třídy

Místní komunikace III. třídy															
Poř. číslo	Název komunikace	Technické parametry			Materiál komunikace	Závady na komunikaci	TECHNICKÝ STAV	Charakteristika komunikace	Způsob odvodnění	Dopravní značení	Přidružený chodník	Osvětlení	Dopravní zařízení	Zimní údržba	Poznámka
		Délka	Průměrná šířka	Plocha											
		m	m	m ²											
26	26c	46	8,1	373	Asfaltový	-	2 – dobrý	Obslužná	Volně na terén	Není	Ne	Ne	-	II. pořadí do 12 hod.	-

Tabulka A.4.1.52: Přehled vlastníků pod místní komunikací III. třídy

Místní komunikace III. třídy					
Číslo MK	Katastrální území	Číslo parcely	Druh parcely	Vlastník	Podíl
26c					
Vlastník komunikace: obec Obrnice					
	Obrnice [708755]	75/42	op/s	Ústecký kraj	-
	Obrnice [708755]	75/44	op/ok	Obec Obrnice	-
	Obrnice [708755]	st. 220	zpl	Obec Obrnice	-

Pozemek, který nevlastní obec

Druh parcely, který má jiné využití než komunikace (zahrada, orná půda aj.)

Obrázek A.4.1.26: Místní komunikace III. třídy (26c)



Tabulka A.4.1.53: Souhrnný přehled místní komunikace III. třídy

Místní komunikace III. třídy															
Poř. číslo	Název komunikace	Technické parametry			Materiál komunikace	Závady na komunikaci	TECHNICKÝ STAV	Charakteristika komunikace	Způsob odvodnění	Dopravní značení	Přidružený chodník	Osvětlení	Dopravní zařízení	Zimní údržba	Poznámka
		Délka	Průměrná šířka	Plocha											
		m	m	m ²											
27	27c	180	3,5	630	Asfaltový	-	3 – dostačující	Obslužná	Volně na terén	Svislé	Ne	Ano	-	II. pořadí do 12 hod.	-

Tabulka A.4.1.54: Přehled vlastníků pod místní komunikací III. třídy

Místní komunikace III. třídy					
Číslo MK	Katastrální území	Číslo parcely	Druh parcely	Vlastník	Podíl
27c	Vlastník komunikace: obec Obrnice				
	Chanov [708747]	42/18	op/ok	Česká republika	-
	Obrnice [708755]	1053/10	op/ok	Česká republika	-
	Obrnice [708755]	1053/86	op/ok	Česká republika	-
	Obrnice [708755]	1053/100	op/ok	Ústecký kraj	-
	Obrnice [708755]	1053/101	op/ok	Ústecký kraj	-
	Obrnice [708755]	1053/34	op/jp	Neznámý vlastník, adresa neznámá	-

Pozemek, který nevlastní obec
 Druh parcely, který má jiné využití než komunikace (zahrada, orná půda aj.)

Obrázek A.4.1.27: Místní komunikace III. třídy (27c)





Tabulka A.4.1.55: Souhrnný přehled místní komunikace III. třídy

Místní komunikace III. třídy															
Poř. číslo	Název komunikace	Technické parametry			Materiál komunikace	Závady na komunikaci	TECHNICKÝ STAV	Charakteristika komunikace	Způsob odvodnění	Dopravní značení	Přidružený chodník	Osvětlení	Dopravní zařízení	Zimní údržba	Poznámka
		Délka	Průměrná šířka	Plocha											
		m	m	m ²											
28	28c	53	7,5	470	Asfaltový, betonové panely	-	4 – nedostatečný	Obslužná	Volně na terén	Není	Ne	Ne	-	II. pořadí do 12 hod.	-

Tabulka A.4.1.56: Přehled vlastníků pod místní komunikací III. třídy

Místní komunikace III. třídy					
Číslo MK	Katastrální území	Číslo parcely	Druh parcely	Vlastník	Podíl
28c					
Vlastník komunikace: obec Obrnice					
	Obrnice [708755]	1014/1	op/ok	Obec Obrnice	-
	Obrnice [708755]	467/5	za	Tychtlová Eliška, č. p. 158, 43521 Obrnice	-
	Obrnice [708755]	st. 182	zpl	Tychtlová Eliška, č. p. 158, 43521 Obrnice	-

 Pozemek, který nevlastní obec

 Druh parcely, který má jiné využití než komunikace (zahrada, orná půda aj.)

Obrázek A.4.1.28: Místní komunikace III. třídy (28c)




A.4.2 Souhrnný přehled místní komunikace IV. třídy

Tabulka A.4.2.1: Souhrnný přehled místní komunikace IV. třídy

Místní komunikace IV. třídy															
Poř. číslo	Název komunikace	Technické parametry			Materiál komunikace	Závady na komunikaci	TECHNICKÝ STAV	Charakteristika komunikace	Způsob odvodnění	Dopravní značení	Přidružený chodník	Osvětlení	Dopravní zařízení	Zimní údržba	Poznámka
		Délka	Průměrná šířka	Plocha											
		m	m	m ²											
1	01d	29	2,0	114	Zámková dlažba	-	1 - výborný	Pěší	-	-	-	-	-	II. pořadí do 12 hod.	-


Tabulka A.4.2.2: Přehled vlastníků pod místní komunikací IV. třídy

Místní komunikace IV. třídy					
Číslo MK	Katastrální území	Číslo parcely	Druh parcely	Vlastník	Podíl
01d					
Vlastník komunikace: obec Obrnice					
	Obrnice [708755]	996/23	op/ok	Obec Obrnice	-

 Pozemek, který nevlastní obec

 Druh parcely, který má jiné využití než komunikace (zahrada, orná půda aj.)

Obrázek A.4.2.1: Místní komunikace IV. třídy (01d)




Tabulka A.4.2.3: Souhrnný přehled místní komunikace IV. třídy

Místní komunikace IV. třídy															
Poř. číslo	Název komunikace	Technické parametry			Materiál komunikace	Závady na komunikaci	TECHNICKÝ STAV	Charakteristika komunikace	Způsob odvodnění	Dopravní značení	Přidružený chodník	Osvětlení	Dopravní zařízení	Zimní údržba	Poznámka
		Délka	Průměrná šířka	Plocha											
		m	m	m ²											
2	02d	25	3,0	75	Zámková dlažba	-	1 - výborný	Pěší	-	-	-	-	-	II. pořadí do 12 hod.	-

Tabulka A.4.2.4: Přehled vlastníků pod místní komunikací IV. třídy

Místní komunikace IV. třídy					
Číslo MK	Katastrální území	Číslo parcely	Druh parcely	Vlastník	Podíl
02d					
Vlastník komunikace: obec Obrnice					
	Obrnice [708755]	115/23	op/ok	Obec Obrnice	-

 Pozemek, který nevlastní obec

 Druh parcely, který má jiné využití než komunikace (zahrada, orná půda aj.)

Obrázek A.4.2.2: Místní komunikace IV. třídy (02d)



Tabulka A.4.2.5: Souhrnný přehled místní komunikace IV. třídy

Místní komunikace IV. třídy															
Poř. číslo	Název komunikace	Technické parametry			Materiál komunikace	Závady na komunikaci	TECHNICKÝ STAV	Charakteristika komunikace	Způsob odvodnění	Dopravní značení	Přidružený chodník	Osvětlení	Dopravní zařízení	Zimní údržba	Poznámka
		Délka	Průměrná šířka	Plocha											
		m	m	m ²											
3															
	03d/1	90	2.0 - 3.5	270	Zámková dlažba	-	1 - výborný	Pěší	-	-	-	-	-	II. pořadí do 12 hod.	-
	03d/2	50	3,5	175	Zámková dlažba	-	1 - výborný	Pěší	-	-	-	-	-	II. pořadí do 12 hod.	-
	03d/3	7	3,5	25	Zámková dlažba	-	1 - výborný	Pěší	-	-	-	-	-	II. pořadí do 12 hod.	-
	03d/4	28	6,0	135	Kamenné kostky	-	1 - výborný	Pěší	-	-	-	-	-	II. pořadí do 12 hod.	-
	suma	175	-	605											

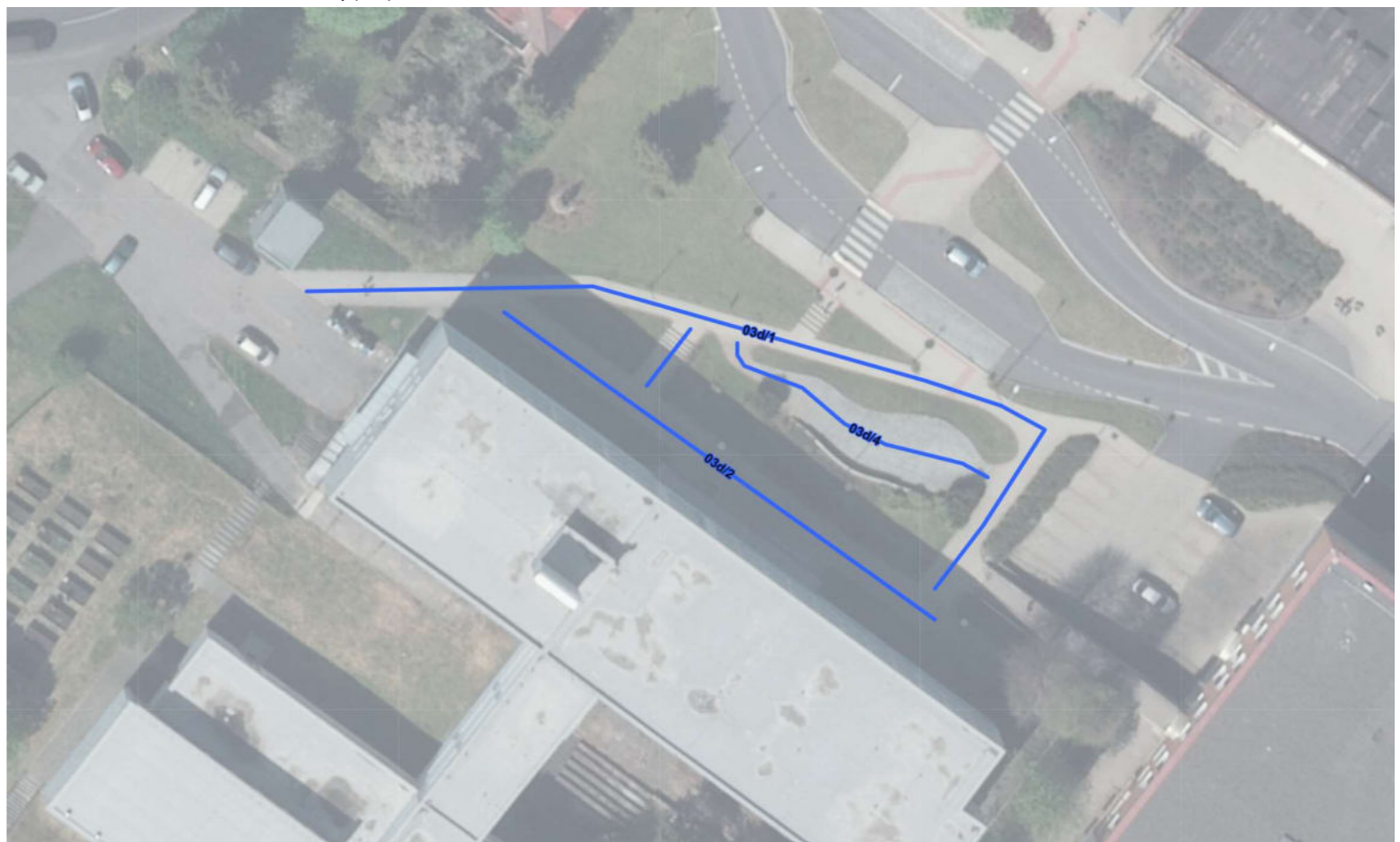
Tabulka A.4.2.6: Přehled vlastníků pod místní komunikací IV. třídy

Místní komunikace IV. třídy					
Číslo MK	Katastrální území	Číslo parcely	Druh parcely	Vlastník	Podíl
03d					
Vlastník komunikace: obec Obrnice					
/1	Obrnice [708755]	115/23	op/ok	Obec Obrnice	-
	Obrnice [708755]	st. 220	zpl	Obec Obrnice	-
/2	Obrnice [708755]	st. 220	zpl	Obec Obrnice	-
/3	Obrnice [708755]	115/23	op/ok	Obec Obrnice	-
/4	Obrnice [708755]	115/23	op/ok	Obec Obrnice	-

Pozemek, který nevlastní obec

Druh parcely, který má jiné využití než komunikace (zahrada, orná půda aj.)

Obrázek A.4.2.3: Místní komunikace IV. třídy (03d)




Tabulka A.4.2.7: Souhrnný přehled místní komunikace IV. třídy

Místní komunikace IV. třídy															
Poř. číslo	Název komunikace	Technické parametry			Materiál komunikace	Závady na komunikaci	TECHNICKÝ STAV	Charakteristika komunikace	Způsob odvodnění	Dopravní značení	Přidružený chodník	Osvětlení	Dopravní zařízení	Zimní údržba	Poznámka
		Délka	Průměrná šířka	Plocha											
		m	m	m ²											
4	04d	54	2,5	178	Zámková dlažba	-	2 – dobrý	Pěší	-	-	-	-	-	II. pořadí do 12 hod.	-

Tabulka A.4.2.8: Přehled vlastníků pod místní komunikací IV. třídy

Místní komunikace IV. třídy					
Číslo MK	Katastrální území	Číslo parcely	Druh parcely	Vlastník	Podíl
04d					
Vlastník komunikace: obec Obrnice					
	Obrnice [708755]	96/4	op/ok	Obec Obrnice	-
	Obrnice [708755]	96/5	op/ok	Obec Obrnice	-
	Obrnice [708755]	996/20	op/ok	Obec Obrnice	-

 Pozemek, který nevlastní obec

 Druh parcely, který má jiné využití než komunikace (zahrada, orná půda aj.)

Obrázek A.4.2.4: Místní komunikace IV. třídy (04d)



Tabulka A.4.2.9: Souhrnný přehled místní komunikace IV. třídy

Místní komunikace IV. třídy															
Poř. číslo	Název komunikace	Technické parametry			Materiál komunikace	Závady na komunikaci	TECHNICKÝ STAV	Charakteristika komunikace	Způsob odvodnění	Dopravní značení	Přidružený chodník	Osvětlení	Dopravní zařízení	Zimní údržba	Poznámka
		Délka	Průměrná šířka	Plocha											
		m	m	m ²											
5	05d	175	2,0	350	Zámková dlažba	-	2 – dobrý	Pěší	-	-	-	-	-	II. pořadí do 12 hod.	-

Tabulka A.4.2.10: Přehled vlastníků pod místní komunikací IV. třídy

Místní komunikace IV. třídy					
Číslo MK	Katastrální území	Číslo parcely	Druh parcely	Vlastník	Podíl
05d					
Vlastník komunikace: obec Obrnice					
	Obrnice [708755]	96/4	op/ok	Obec Obrnice	-
	Obrnice [708755]	996/24	op/s	Ústecký kraj	-
	Obrnice [708755]	996/7	op/ok	Obec Obrnice	-

 Pozemek, který nevlastní obec

 Druh parcely, který má jiné využití než komunikace (zahrada, orná půda aj.)

Obrázek A.4.2.5: Místní komunikace IV. třídy (05d)



Tabulka A.4.2.11: Souhrnný přehled místní komunikace IV. třídy

Místní komunikace IV. třídy															
Poř. číslo	Název komunikace	Technické parametry			Materiál komunikace	Závady na komunikaci	TECHNICKÝ STAV	Charakteristika komunikace	Způsob odvodnění	Dopravní značení	Přidružený chodník	Osvětlení	Dopravní zařízení	Zimní údržba	Poznámka
		Délka	Průměrná šířka	Plocha											
		m	m	m ²											
6	06d	276	1,5	414	Asfaltový	-	4 – nedostatečný	Pěší	-	-	-	-	-	II. pořadí do 12 hod.	-

Tabulka A.4.2.12: Přehled vlastníků pod místní komunikací IV. třídy

Místní komunikace IV. třídy					
Číslo MK	Katastrální území	Číslo parcely	Druh parcely	Vlastník	Podíl
06d					
Vlastník komunikace: obec Obrnice					
	Obrnice [708755]	236/2	op/s	Ústecký kraj	-
	Obrnice [708755]	996/10	op/ok	Obec Obrnice	-

Pozemek, který nevlastní obec

Druh parcely, který má jiné využití než komunikace (zahrada, orná půda aj.)

Obrázek A.4.2.6: Místní komunikace IV. třídy (06d)



Tabulka A.4.2.13: Souhrnný přehled místní komunikace IV. třídy

Místní komunikace IV. třídy															
Poř. číslo	Název komunikace	Technické parametry			Materiál komunikace	Závady na komunikaci	TECHNICKÝ STAV	Charakteristika komunikace	Způsob odvodnění	Dopravní značení	Přidružený chodník	Osvětlení	Dopravní zařízení	Zimní údržba	Poznámka
		Délka	Průměrná šířka	Plocha											
		m	m	m ²											
7	07d	17	1,5	26	Asfaltový	-	2 – dobrý	Pěší	-	-	-	-	-	II. pořadí do 12 hod.	-

Tabulka A.4.2.14: Přehled vlastníků pod místní komunikací IV. třídy

Místní komunikace IV. třídy					
Číslo MK	Katastrální území	Číslo parcely	Druh parcely	Vlastník	Podíl
07d					
Vlastník komunikace: obec Obrnice					
	Obrnice [708755]	236/2	op/s	Ústecký kraj	-
	Obrnice [708755]	54/28	op/d	České dráhy, a.s., nábřeží Ludvíka Svobody 1222/12, Nové Město, 11000 Praha 1	-
	Obrnice [708755]	996/2	op/ok	Obec Obrnice	-

Pozemek, který nevlastní obec

Druh parcely, který má jiné využití než komunikace (zahrada, orná půda aj.)

Obrázek A.4.2.7: Místní komunikace IV. třídy (07d)



Tabulka A.4.2.15: Souhrnný přehled místní komunikace IV. třídy

Místní komunikace IV. třídy															
Poř. číslo	Název komunikace	Technické parametry			Materiál komunikace	Závady na komunikaci	TECHNICKÝ STAV	Charakteristika komunikace	Způsob odvodnění	Dopravní značení	Přidružený chodník	Osvětlení	Dopravní zařízení	Zimní údržba	Poznámka
		Délka	Průměrná šířka	Plocha											
		m	m	m ²											
8	08d	105	2,5	263	Zámková dlažba	-	2 – dobrý	Pěší	-	-	-	-	-	II. pořadí do 12 hod.	-

Tabulka A.4.2.16: Přehled vlastníků pod místní komunikací IV. třídy

Místní komunikace IV. třídy					
Číslo MK	Katastrální území	Číslo parcely	Druh parcely	Vlastník	Podíl
08d					
Vlastník komunikace: obec Obrnice					
	Obrnice [708755]	115/44	op/z	Obec Obrnice	-
	Obrnice [708755]	115/45	op/ok	Obec Obrnice	-

Pozemek, který nevlastní obec
 Druh parcely, který má jiné využití než komunikace (zahrada, orná půda aj.)

Obrázek A.4.2.8: Místní komunikace IV. třídy (08d)





Tabulka A.4.2.17: Souhrnný přehled místní komunikace IV. třídy

Místní komunikace IV. třídy															
Poř. číslo	Název komunikace	Technické parametry			Materiál komunikace	Závady na komunikaci	TECHNICKÝ STAV	Charakteristika komunikace	Způsob odvodnění	Dopravní značení	Přidružený chodník	Osvětlení	Dopravní zařízení	Zimní údržba	Poznámka
		Délka	Průměrná šířka	Plocha											
		m	m	m ²											
9	09d	124	1,5	186	Zámková dlažba	-	2 – dobrý	Pěší	-	-	-	-	-	II. pořadí do 12 hod.	-

Tabulka A.4.2.18: Přehled vlastníků pod místní komunikací IV. třídy

Místní komunikace IV. třídy					
Číslo MK	Katastrální území	Číslo parcely	Druh parcely	Vlastník	Podíl
09d					
Vlastník komunikace: obec Obrnice					
	Obrnice [708755]	115/43	op/ok	Obec Obrnice	-
	Obrnice [708755]	st. 246	zpl	Obec Obrnice a další vlastníci (23)	-

 Pozemek, který nevlastní obec

 Druh parcely, který má jiné využití než komunikace (zahrada, orná půda aj.)

Obrázek A.4.2.9: Místní komunikace IV. třídy (09d)




Tabulka A.4.2.19: Souhrnný přehled místní komunikace IV. třídy

Místní komunikace IV. třídy															
Poř. číslo	Název komunikace	Technické parametry			Materiál komunikace	Závady na komunikaci	TECHNICKÝ STAV	Charakteristika komunikace	Způsob odvodnění	Dopravní značení	Přidružený chodník	Osvětlení	Dopravní zařízení	Zimní údržba	Poznámka
		Délka	Průměrná šířka	Plocha											
		m	m	m ²											
10	10d	70	1,5	105	Zámková dlažba	-	2 – dobrý	Pěší	-	-	-	-	-	II. pořadí do 12 hod.	-

Tabulka A.4.2.20: Přehled vlastníků pod místní komunikací IV. třídy

Místní komunikace IV. třídy					
Číslo MK	Katastrální území	Číslo parcely	Druh parcely	Vlastník	Podíl
10d					
Vlastník komunikace: obec Obrnice					
	Obrnice [708755]	115/44	op/z	Obec Obrnice	-
	Obrnice [708755]	115/45	op/ok	Obec Obrnice	-

 Pozemek, který nevlastní obec

 Druh parcely, který má jiné využití než komunikace (zahrada, orná půda aj.)

Obrázek A.4.2.10: Místní komunikace IV. třídy (10d)




Tabulka A.4.2.21: Souhrnný přehled místní komunikace IV. třídy

Místní komunikace IV. třídy															
Poř. číslo	Název komunikace	Technické parametry			Materiál komunikace	Závady na komunikaci	TECHNICKÝ STAV	Charakteristika komunikace	Způsob odvodnění	Dopravní značení	Přidružený chodník	Osvětlení	Dopravní zařízení	Zimní údržba	Poznámka
		Délka	Průměrná šířka	Plocha											
		m	m	m ²											
11	11d	29	1,5	44	Zámková dlažba	-	2 – dobrý	Pěší	-	-	-	-	-	II. pořadí do 12 hod.	-

Tabulka A.4.2.22: Přehled vlastníků pod místní komunikací IV. třídy

Místní komunikace IV. třídy					
Číslo MK	Katastrální území	Číslo parcely	Druh parcely	Vlastník	Podíl
11d					
Vlastník komunikace: obec Obrnice					
	Obrnice [708755]	115/26	op/ok	Obec Obrnice	-
	Obrnice [708755]	115/43	op/ok	Obec Obrnice	-
	Obrnice [708755]	115/44	op/z	Obec Obrnice	-

 Pozemek, který nevlastní obec

 Druh parcely, který má jiné využití než komunikace (zahrada, orná půda aj.)

Obrázek A.4.2.11: Místní komunikace IV. třídy (11d)



Tabulka A.4.2.23: Souhrnný přehled místní komunikace IV. třídy

Místní komunikace IV. třídy															
Poř. číslo	Název komunikace	Technické parametry			Materiál komunikace	Závady na komunikaci	TECHNICKÝ STAV	Charakteristika komunikace	Způsob odvodnění	Dopravní značení	Přidružený chodník	Osvětlení	Dopravní zařízení	Zimní údržba	Poznámka
		Délka	Průměrná šířka	Plocha											
		m	m	m ²											
12	12d	168	2,0	336	Zámková dlažba	-	2 – dobrý	Pěší	-	-	-	-	-	II. pořadí do 12 hod.	-

Tabulka A.4.2.24: Přehled vlastníků pod místní komunikací IV. třídy

Místní komunikace IV. třídy					
Číslo MK	Katastrální území	Číslo parcely	Druh parcely	Vlastník	Podíl
12d					
Vlastník komunikace: obec Obrnice					
	Obrnice [708755]	115/41	op/ok	Obec Obrnice	-
	Obrnice [708755]	115/47	op/ok	Obec Obrnice	-

Pozemek, který nevlastní obec
 Druh parcely, který má jiné využití než komunikace (zahrada, orná půda aj.)

Obrázek A.4.2.12: Místní komunikace IV. třídy (12d)



Tabulka A.4.2.25: Souhrnný přehled místní komunikace IV. třídy

Místní komunikace IV. třídy															
Poř. číslo	Název komunikace	Technické parametry			Materiál komunikace	Závady na komunikaci	TECHNICKÝ STAV	Charakteristika komunikace	Způsob odvodnění	Dopravní značení	Přidružený chodník	Osvětlení	Dopravní zařízení	Zimní údržba	Poznámka
		Délka	Průměrná šířka	Plocha											
		m	m	m ²											
13															
	13d/1	69	3,0	207	Asfaltový	-	4 – nedostatečný	Pěší	-	-	-	-	-	II. pořadí do 12 hod.	-
	13d/2	146	3,0	438	Zámková dlažba	-	2 – dobrý	Pěší	-	-	-	-	-	II. pořadí do 12 hod.	-
	suma	215	-	645											

Tabulka A.4.2.26: Přehled vlastníků pod místní komunikací IV. třídy

Místní komunikace IV. třídy					
Číslo MK	Katastrální území	Číslo parcely	Druh parcely	Vlastník	Podíl
13d					
Vlastník komunikace: obec Obrnice					
/1	Obrnice [708755]	115/47	op/ok	Obec Obrnice	-
/2	Obrnice [708755]	115/47	op/ok	Obec Obrnice	-
	Obrnice [708755]	115/52	op/z	Obec Obrnice	-

 Pozemek, který nevlastní obec

 Druh parcely, který má jiné využití než komunikace (zahrada, orná půda aj.)

Obrázek A.4.2.13: Místní komunikace IV. třídy (13d)





Tabulka A.4.2.27: Souhrnný přehled místní komunikace IV. třídy

Místní komunikace IV. třídy															
Poř. číslo	Název komunikace	Technické parametry			Materiál komunikace	Závady na komunikaci	TECHNICKÝ STAV	Charakteristika komunikace	Způsob odvodnění	Dopravní značení	Přidružený chodník	Osvětlení	Dopravní zařízení	Zimní údržba	Poznámka
		Délka	Průměrná šířka	Plocha											
		m	m	m ²											
14	14d	29	3,0	87	Zámková dlažba	-	2 – dobrý	Pěší	-	-	-	-	-	II. pořadí do 12 hod.	-

Tabulka A.4.2.28: Přehled vlastníků pod místní komunikací IV. třídy

Místní komunikace IV. třídy					
Číslo MK	Katastrální území	Číslo parcely	Druh parcely	Vlastník	Podíl
14d					
Vlastník komunikace: obec Obrnice					
	Obrnice [708755]	115/52	op/z	Obec Obrnice	-
	Obrnice [708755]	st. 256	zpl	Obec Obrnice a další vlastníci (6)	-

 Pozemek, který nevlastní obec

 Druh parcely, který má jiné využití než komunikace (zahrada, orná půda aj.)

Obrázek A.4.2.14: Místní komunikace IV. třídy (14d)





Tabulka A.4.2.29: Souhrnný přehled místní komunikace IV. třídy

Místní komunikace IV. třídy															
Poř. číslo	Název komunikace	Technické parametry			Materiál komunikace	Závady na komunikaci	TECHNICKÝ STAV	Charakteristika komunikace	Způsob odvodnění	Dopravní značení	Přidružený chodník	Osvětlení	Dopravní zařízení	Zimní údržba	Poznámka
		Délka	Průměrná šířka	Plocha											
		m	m	m ²											
15	15d	36	1,5	54	Zámková dlažba	-	2 – dobrý	Pěší	-	-	-	-	-	II. pořadí do 12 hod.	-

Tabulka A.4.2.30: Přehled vlastníků pod místní komunikací IV. třídy

Místní komunikace IV. třídy					
Číslo MK	Katastrální území	Číslo parcely	Druh parcely	Vlastník	Podíl
15d					
Vlastník komunikace: obec Obrnice					
	Obrnice [708755]	115/47	op/ok	Obec Obrnice	-
	Obrnice [708755]	115/51	op/z	Obec Obrnice	-

 Pozemek, který nevlastní obec

 Druh parcely, který má jiné využití než komunikace (zahrada, orná půda aj.)

Obrázek A.4.2.15: Místní komunikace IV. třídy (15d)




Tabulka A.4.2.31: Souhrnný přehled místní komunikace IV. třídy

Místní komunikace IV. třídy															
Poř. číslo	Název komunikace	Technické parametry			Materiál komunikace	Závady na komunikaci	TECHNICKÝ STAV	Charakteristika komunikace	Způsob odvodnění	Dopravní značení	Přidružený chodník	Osvětlení	Dopravní zařízení	Zimní údržba	Poznámka
		Délka	Průměrná šířka	Plocha											
		m	m	m ²											
16	16d	29	1,5	44	Zámková dlažba	-	2 – dobrý	Pěší	-	-	-	-	-	II. pořadí do 12 hod.	-

Tabulka A.4.2.32: Přehled vlastníků pod místní komunikací IV. třídy

Místní komunikace IV. třídy					
Číslo MK	Katastrální území	Číslo parcely	Druh parcely	Vlastník	Podíl
16d					
Vlastník komunikace: obec Obrnice					
	Obrnice [708755]	115/47	op/ok	Obec Obrnice	-

 Pozemek, který nevlastní obec

 Druh parcely, který má jiné využití než komunikace (zahrada, orná půda aj.)

Obrázek A.4.2.16: Místní komunikace IV. třídy (16d)



Tabulka A.4.2.33: Souhrnný přehled místní komunikace IV. třídy

Místní komunikace IV. třídy															
Poř. číslo	Název komunikace	Technické parametry			Materiál komunikace	Závady na komunikaci	TECHNICKÝ STAV	Charakteristika komunikace	Způsob odvodnění	Dopravní značení	Přidružený chodník	Osvětlení	Dopravní zařízení	Zimní údržba	Poznámka
		Délka	Průměrná šířka	Plocha											
		m	m	m ²											
17	17d	104	2,0	208	Zámková dlažba	-	2 – dobrý	Pěší	-	-	-	-	-	II. pořadí do 12 hod.	-

Tabulka A.4.2.34: Přehled vlastníků pod místní komunikací IV. třídy

Místní komunikace IV. třídy					
Číslo MK	Katastrální území	Číslo parcely	Druh parcely	Vlastník	Podíl
17d					
Vlastník komunikace: obec Obrnice					
	Obrnice [708755]	115/47	op/ok	Obec Obrnice	-
	Obrnice [708755]	st. 255	zpl	Obec Obrnice a další vlastníci (23)	-

Pozemek, který nevlastní obec

Druh parcely, který má jiné využití než komunikace (zahrada, orná půda aj.)

Obrázek A.4.2.17: Místní komunikace IV. třídy (17d)



Tabulka A.4.2.35: Souhrnný přehled místní komunikace IV. třídy

Místní komunikace IV. třídy															
Poř. číslo	Název komunikace	Technické parametry			Materiál komunikace	Závady na komunikaci	TECHNICKÝ STAV	Charakteristika komunikace	Způsob odvodnění	Dopravní značení	Přidružený chodník	Osvětlení	Dopravní zařízení	Zimní údržba	Poznámka
		Délka	Průměrná šířka	Plocha											
		m	m	m ²											
18	18d	39	1,5	59	Zámková dlažba	-	2 – dobrý	Pěší	-	-	-	-	-	II. pořadí do 12 hod.	-

Tabulka A.4.2.36: Přehled vlastníků pod místní komunikací IV. třídy

Místní komunikace IV. třídy					
Číslo MK	Katastrální území	Číslo parcely	Druh parcely	Vlastník	Podíl
18d					
Vlastník komunikace: obec Obrnice					
	Obrnice [708755]	115/34	op/ok	Obec Obrnice	-
	Obrnice [708755]	st. 258	zpl	Obec Obrnice a další vlastníci (20)	-

Pozemek, který nevlastní obec

Druh parcely, který má jiné využití než komunikace (zahrada, orná půda aj.)

Obrázek A.4.2.18: Místní komunikace IV. třídy (18d)




Tabulka A.4.2.37: Souhrnný přehled místní komunikace IV. třídy

Místní komunikace IV. třídy															
Poř. číslo	Název komunikace	Technické parametry			Materiál komunikace	Závady na komunikaci	TECHNICKÝ STAV	Charakteristika komunikace	Způsob odvodnění	Dopravní značení	Přidružený chodník	Osvětlení	Dopravní zařízení	Zimní údržba	Poznámka
		Délka	Průměrná šířka	Plocha											
		m	m	m ²											
19	19d	50	1,5	75	Zámková dlažba	-	2 – dobrý	Pěší	-	-	-	-	-	II. pořadí do 12 hod.	-

Tabulka A.4.2.38: Přehled vlastníků pod místní komunikací IV. třídy

Místní komunikace IV. třídy					
Číslo MK	Katastrální území	Číslo parcely	Druh parcely	Vlastník	Podíl
19d					
Vlastník komunikace: obec Obrnice					
	Obrnice [708755]	115/34	op/ok	Obec Obrnice	-

 Pozemek, který nevlastní obec

 Druh parcely, který má jiné využití než komunikace (zahrada, orná půda aj.)

Obrázek A.4.2.19: Místní komunikace IV. třídy (19d)




Tabulka A.4.2.39: Souhrnný přehled místní komunikace IV. třídy

Místní komunikace IV. třídy															
Poř. číslo	Název komunikace	Technické parametry			Materiál komunikace	Závady na komunikaci	TECHNICKÝ STAV	Charakteristika komunikace	Způsob odvodnění	Dopravní značení	Přidružený chodník	Osvětlení	Dopravní zařízení	Zimní údržba	Poznámka
		Délka	Průměrná šířka	Plocha											
		m	m	m ²											
20															
	20d/1	6	1,5	9	Zámková dlažba	-	2 – dobrý	Pěší	-	-	-	-	-	II. pořadí do 12 hod.	-
	20d/2	28	1,5	42	Zámková dlažba	-	2 – dobrý	Pěší	-	-	-	-	-	II. pořadí do 12 hod.	-
	suma	34	-	51											

Tabulka A.4.2.40: Přehled vlastníků pod místní komunikací IV. třídy

Místní komunikace IV. třídy					
Číslo MK	Katastrální území	Číslo parcely	Druh parcely	Vlastník	Podíl
20d					
Vlastník komunikace: obec Obrnice					
/1	Obrnice [708755]	115/34	op/ok	Obec Obrnice	-
/2	Obrnice [708755]	115/34	op/ok	Obec Obrnice	-

 Pozemek, který nevlastní obec

 Druh parcely, který má jiné využití než komunikace (zahrada, orná půda aj.)

Obrázek A.4.2.20: Místní komunikace IV. třídy (20d)





Tabulka A.4.2.41: Souhrnný přehled místní komunikace IV. třídy

Místní komunikace IV. třídy															
Poř. číslo	Název komunikace	Technické parametry			Materiál komunikace	Závady na komunikaci	TECHNICKÝ STAV	Charakteristika komunikace	Způsob odvodnění	Dopravní značení	Přidružený chodník	Osvětlení	Dopravní zařízení	Zimní údržba	Poznámka
		Délka	Průměrná šířka	Plocha											
		m	m	m ²											
21	21d	89	3,0	267	Zámková dlažba	-	2 – dobrý	Pěší	-	-	-	-	-	II. pořadí do 12 hod.	-


Tabulka A.4.2.42: Přehled vlastníků pod místní komunikací IV. třídy

Místní komunikace IV. třídy					
Číslo MK	Katastrální území	Číslo parcely	Druh parcely	Vlastník	Podíl
21d					
Vlastník komunikace: obec Obrnice					
	Obrnice [708755]	115/34	op/ok	Obec Obrnice	-
	Obrnice [708755]	115/41	op/ok	Obec Obrnice	-

 Pozemek, který nevlastní obec

 Druh parcely, který má jiné využití než komunikace (zahrada, orná půda aj.)

Obrázek A.4.2.21: Místní komunikace IV. třídy (21d)



Tabulka A.4.2.43: Souhrnný přehled místní komunikace IV. třídy

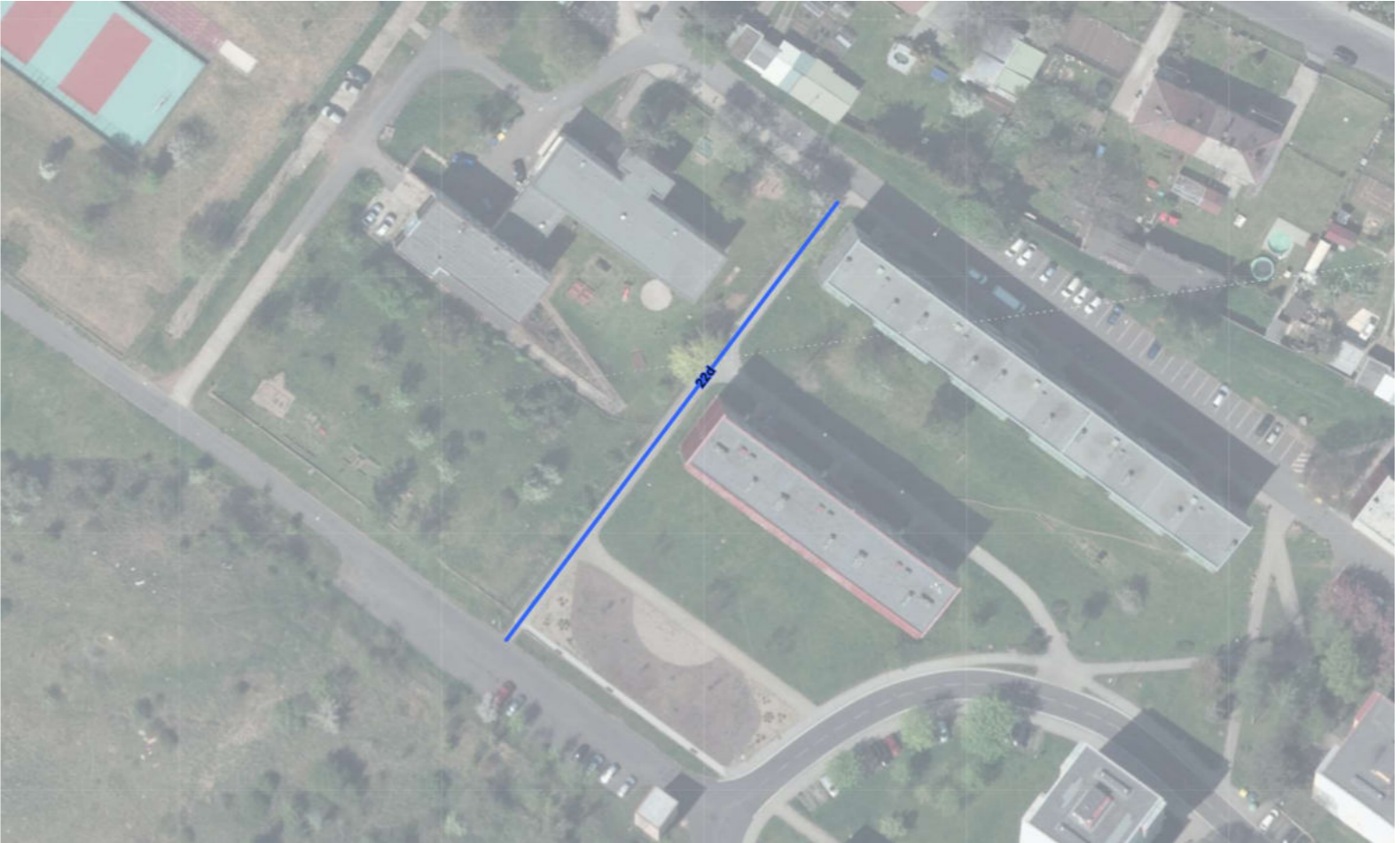
Místní komunikace IV. třídy															
Poř. číslo	Název komunikace	Technické parametry			Materiál komunikace	Závady na komunikaci	TECHNICKÝ STAV	Charakteristika komunikace	Způsob odvodnění	Dopravní značení	Přidružený chodník	Osvětlení	Dopravní zařízení	Zimní údržba	Poznámka
		Délka	Průměrná šířka	Plocha											
		m	m	m ²											
22	22d	103	3,0	309	Zámková dlažba	-	2 – dobrý	Pěší	-	-	-	-	-	II. pořadí do 12 hod.	-

Tabulka A.4.2.44: Přehled vlastníků pod místní komunikací IV. třídy

Místní komunikace IV. třídy					
Číslo MK	Katastrální území	Číslo parcely	Druh parcely	Vlastník	Podíl
22d					
Vlastník komunikace: obec Obrnice					
	Obrnice [708755]	115/19	op/ok	Obec Obrnice	-
	Obrnice [708755]	115/34	op/ok	Obec Obrnice	-

Pozemek, který nevlastní obec
 Druh parcely, který má jiné využití než komunikace (zahrada, orná půda aj.)

Obrázek A.4.2.22: Místní komunikace IV. třídy (22d)





Tabulka A.4.2.45: Souhrnný přehled místní komunikace IV. třídy

Místní komunikace IV. třídy															
Poř. číslo	Název komunikace	Technické parametry			Materiál komunikace	Závady na komunikaci	TECHNICKÝ STAV	Charakteristika komunikace	Způsob odvodnění	Dopravní značení	Přidružený chodník	Osvětlení	Dopravní zařízení	Zimní údržba	Poznámka
		Délka	Průměrná šířka	Plocha											
		m	m	m ²											
23	23d	52	3,0	156	Zámková dlažba	-	2 – dobrý	Pěší	-	-	-	-	-	II. pořadí do 12 hod.	-

Tabulka A.4.2.46: Přehled vlastníků pod místní komunikací IV. třídy

Místní komunikace IV. třídy					
Číslo MK	Katastrální území	Číslo parcely	Druh parcely	Vlastník	Podíl
23d					
Vlastník komunikace: obec Obrnice					
	Obrnice [708755]	115/34	op/ok	Obec Obrnice	-
	Obrnice [708755]	115/59	op/z	Obec Obrnice	-

 Pozemek, který nevlastní obec

 Druh parcely, který má jiné využití než komunikace (zahrada, orná půda aj.)

Obrázek A.4.2.23: Místní komunikace IV. třídy (23d)



Tabulka A.4.2.47: Souhrnný přehled místní komunikace IV. třídy

Místní komunikace IV. třídy															
Poř. číslo	Název komunikace	Technické parametry			Materiál komunikace	Závady na komunikaci	TECHNICKÝ STAV	Charakteristika komunikace	Způsob odvodnění	Dopravní značení	Přidružený chodník	Osvětlení	Dopravní zařízení	Zimní údržba	Poznámka
		Délka	Průměrná šířka	Plocha											
		m	m	m ²											
24	24d	45	1,2	54	Zámková dlažba	-	1 - výborný	Pěší	-	-	-	-	-	II. pořadí do 12 hod.	-

Tabulka A.4.2.48: Přehled vlastníků pod místní komunikací IV. třídy

Místní komunikace IV. třídy					
Číslo MK	Katastrální území	Číslo parcely	Druh parcely	Vlastník	Podíl
24d					
Vlastník komunikace: obec Obrnice					
	Obrnice [708755]	115/59	op/z	Obec Obrnice	-

Pozemek, který nevlastní obec
 Druh parcely, který má jiné využití než komunikace (zahrada, orná půda aj.)

Obrázek A.4.2.24: Místní komunikace IV. třídy (24d)




Tabulka A.4.2.49: Souhrnný přehled místní komunikace IV. třídy

Místní komunikace IV. třídy															
Poř. číslo	Název komunikace	Technické parametry			Materiál komunikace	Závady na komunikaci	TECHNICKÝ STAV	Charakteristika komunikace	Způsob odvodnění	Dopravní značení	Přidružený chodník	Osvětlení	Dopravní zařízení	Zimní údržba	Poznámka
		Délka	Průměrná šířka	Plocha											
		m	m	m ²											
25	25d	108	2.0 - 3.0	270	Zámková dlažba	-	2 – dobrý	Pěší	-	-	-	-	-	II. pořadí do 12 hod.	-

Tabulka A.4.2.50: Přehled vlastníků pod místní komunikací IV. třídy

Místní komunikace IV. třídy					
Číslo MK	Katastrální území	Číslo parcely	Druh parcely	Vlastník	Podíl
25d					
Vlastník komunikace: obec Obrnice					
	Obrnice [708755]	115/47	op/ok	Obec Obrnice	-

 Pozemek, který nevlastní obec

 Druh parcely, který má jiné využití než komunikace (zahrada, orná půda aj.)

Obrázek A.4.2.25: Místní komunikace IV. třídy (25d)




Tabulka A.4.2.51: Souhrnný přehled místní komunikace IV. třídy

Místní komunikace IV. třídy															
Poř. číslo	Název komunikace	Technické parametry			Materiál komunikace	Závady na komunikaci	TECHNICKÝ STAV	Charakteristika komunikace	Způsob odvodnění	Dopravní značení	Přidružený chodník	Osvětlení	Dopravní zařízení	Zimní údržba	Poznámka
		Délka	Průměrná šířka	Plocha											
		m	m	m ²											
26															
	26d/1	174	1,5	261	Zámková dlažba	-	2 – dobrý	Pěší	-	-	-	-	-	II. pořadí do 12 hod.	-
	26d/2	6	1,5	9	Zámková dlažba	-	2 – dobrý	Pěší	-	-	-	-	-	II. pořadí do 12 hod.	-
	26d/3	8	1,5	12	Zámková dlažba	-	2 – dobrý	Pěší	-	-	-	-	-	II. pořadí do 12 hod.	-
	26d/4	12	1,5	18	Zámková dlažba	-	2 – dobrý	Pěší	-	-	-	-	-	II. pořadí do 12 hod.	-
	26d/5	9	1,5	14	Zámková dlažba	-	2 – dobrý	Pěší	-	-	-	-	-	II. pořadí do 12 hod.	-
	26d/6	11	1,5	17	Zámková dlažba	-	2 – dobrý	Pěší	-	-	-	-	-	II. pořadí do 12 hod.	-
	suma	220	-	331											

Tabulka A.4.2.52: Přehled vlastníků pod místní komunikací IV. třídy

Místní komunikace IV. třídy					
Číslo MK	Katastrální území	Číslo parcely	Druh parcely	Vlastník	Podíl
26d					
Vlastník komunikace: obec Obrnice					
/1	Obrnice [708755]	115/47	op/ok	Obec Obrnice	-
/2	Obrnice [708755]	115/64	op/ok	Obec Obrnice	-
/3	Obrnice [708755]	115/64	op/ok	Obec Obrnice	-
/4	Obrnice [708755]	115/64	op/ok	Obec Obrnice	-
/5	Obrnice [708755]	115/41	op/ok	Obec Obrnice	-
	Obrnice [708755]	115/47	op/ok	Obec Obrnice	-
	Obrnice [708755]	115/62	op/ok	Obec Obrnice	-
/6	Obrnice [708755]	115/41	op/ok	Obec Obrnice	-
	Obrnice [708755]	115/47	op/ok	Obec Obrnice	-
	Obrnice [708755]	115/62	op/ok	Obec Obrnice	-

 Pozemek, který nevlastní obec

 Druh parcely, který má jiné využití než komunikace (zahrada, orná půda aj.)

Obrázek A.4.2.26: Místní komunikace IV. třídy (26d)




Tabulka A.4.2.53: Souhrnný přehled místní komunikace IV. třídy

Místní komunikace IV. třídy															
Poř. číslo	Název komunikace	Technické parametry			Materiál komunikace	Závady na komunikaci	TECHNICKÝ STAV	Charakteristika komunikace	Způsob odvodnění	Dopravní značení	Přidružený chodník	Osvětlení	Dopravní zařízení	Zimní údržba	Poznámka
		Délka	Průměrná šířka	Plocha											
		m	m	m ²											
27	27d	224	2.0 - 3.0	560	Zámková dlažba	-	2 – dobrý	Pěší	-	-	-	-	-	II. pořadí do 12 hod.	-

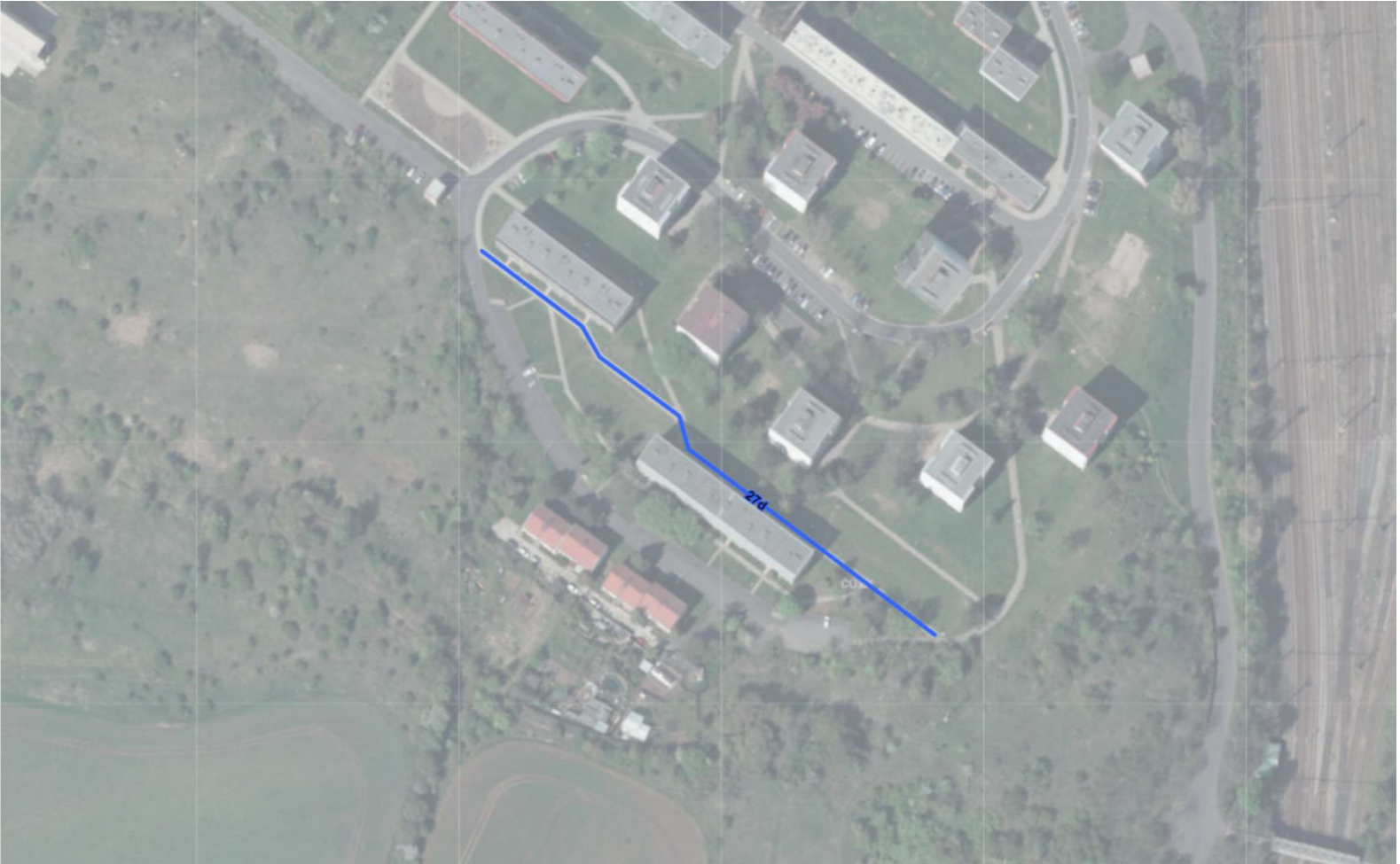
Tabulka A.4.2.54: Přehled vlastníků pod místní komunikací IV. třídy

Místní komunikace IV. třídy					
Číslo MK	Katastrální území	Číslo parcely	Druh parcely	Vlastník	Podíl
27d					
Vlastník komunikace: obec Obrnice					
	Obrnice [708755]	115/47	op/ok	Obec Obrnice	-
	Obrnice [708755]	st. 283	zpl	Obec Obrnice a další vlastníci (22)	-

 Pozemek, který nevlastní obec

 Druh parcely, který má jiné využití než komunikace (zahrada, orná půda aj.)

Obrázek A.4.2.27: Místní komunikace IV. třídy (27d)




Tabulka A.4.2.55: Souhrnný přehled místní komunikace IV. třídy

Místní komunikace IV. třídy															
Poř. číslo	Název komunikace	Technické parametry			Materiál komunikace	Závady na komunikaci	TECHNICKÝ STAV	Charakteristika komunikace	Způsob odvodnění	Dopravní značení	Přidružený chodník	Osvětlení	Dopravní zařízení	Zimní údržba	Poznámka
		Délka	Průměrná šířka	Plocha											
		m	m	m ²											
28	28d	28	2,5	70	Asfaltový	-	2 – dobrý	Pěší	-	-	-	-	-	II. pořadí do 12 hod.	-

Tabulka A.4.2.56: Přehled vlastníků pod místní komunikací IV. třídy

Místní komunikace IV. třídy					
Číslo MK	Katastrální území	Číslo parcely	Druh parcely	Vlastník	Podíl
28d					
Vlastník komunikace: obec Obrnice					
	Obrnice [708755]	115/14	op/ok	Obec Obrnice	-
	Obrnice [708755]	115/3	op/ok	Obec Obrnice	-

 Pozemek, který nevlastní obec

 Druh parcely, který má jiné využití než komunikace (zahrada, orná půda aj.)

Obrázek A.4.2.28: Místní komunikace IV. třídy (28d)




Tabulka A.4.2.57: Souhrnný přehled místní komunikace IV. třídy

Místní komunikace IV. třídy															
Poř. číslo	Název komunikace	Technické parametry			Materiál komunikace	Závady na komunikaci	TECHNICKÝ STAV	Charakteristika komunikace	Způsob odvodnění	Dopravní značení	Přidružený chodník	Osvětlení	Dopravní zařízení	Zimní údržba	Poznámka
		Délka	Průměrná šířka	Plocha											
		m	m	m ²											
29	29d	135	2,0	270	Asfaltový	-	2 – dobrý	Pěší	-	-	-	-	-	II. pořadí do 12 hod.	-

Tabulka A.4.2.58: Přehled vlastníků pod místní komunikací IV. třídy

Místní komunikace IV. třídy					
Číslo MK	Katastrální území	Číslo parcely	Druh parcely	Vlastník	Podíl
29d					
Vlastník komunikace: obec Obrnice					
	Obrnice [708755]	115/14	op/ok	Obec Obrnice	-

 Pozemek, který nevlastní obec

 Druh parcely, který má jiné využití než komunikace (zahrada, orná půda aj.)

Obrázek A.4.2.29: Místní komunikace IV. třídy (29d)




Tabulka A.4.2.59: Souhrnný přehled místní komunikace IV. třídy

Místní komunikace IV. třídy															
Poř. číslo	Název komunikace	Technické parametry			Materiál komunikace	Závady na komunikaci	TECHNICKÝ STAV	Charakteristika komunikace	Způsob odvodnění	Dopravní značení	Přidružený chodník	Osvětlení	Dopravní zařízení	Zimní údržba	Poznámka
		Délka	Průměrná šířka	Plocha											
		m	m	m ²											
30	30d	31	3,0	93	Asfaltový	-	4 – nedostatečný	Pěší	-	-	-	-	-	II. pořadí do 12 hod.	-

Tabulka A.4.2.60: Přehled vlastníků pod místní komunikací IV. třídy

Místní komunikace IV. třídy					
Číslo MK	Katastrální území	Číslo parcely	Druh parcely	Vlastník	Podíl
30d					
Vlastník komunikace: obec Obrnice					
	Obrnice [708755]	115/3	op/ok	Obec Obrnice	-
	Obrnice [708755]	115/4	op/ok	Obec Obrnice	-

 Pozemek, který nevlastní obec

 Druh parcely, který má jiné využití než komunikace (zahrada, orná půda aj.)

Obrázek A.4.2.30: Místní komunikace IV. třídy (30d)




Tabulka A.4.2.61: Souhrnný přehled místní komunikace IV. třídy

Místní komunikace IV. třídy															
Poř. číslo	Název komunikace	Technické parametry			Materiál komunikace	Závady na komunikaci	TECHNICKÝ STAV	Charakteristika komunikace	Způsob odvodnění	Dopravní značení	Přidružený chodník	Osvětlení	Dopravní zařízení	Zimní údržba	Poznámka
		Délka	Průměrná šířka	Plocha											
		m	m	m ²											
31	31d	38	2,5	95	Asfaltový	-	4 – nedostatečný	Pěší	-	-	-	-	-	II. pořadí do 12 hod.	-

Tabulka A.4.2.62: Přehled vlastníků pod místní komunikací IV. třídy

Místní komunikace IV. třídy					
Číslo MK	Katastrální území	Číslo parcely	Druh parcely	Vlastník	Podíl
31d					
Vlastník komunikace: obec Obrnice					
	Obrnice [708755]	115/4	op/ok	Obec Obrnice	-

 Pozemek, který nevlastní obec

 Druh parcely, který má jiné využití než komunikace (zahrada, orná půda aj.)

Obrázek A.4.2.31: Místní komunikace IV. třídy (31d)




Tabulka A.4.2.63: Souhrnný přehled místní komunikace IV. třídy

Místní komunikace IV. třídy															
Poř. číslo	Název komunikace	Technické parametry			Materiál komunikace	Závady na komunikaci	TECHNICKÝ STAV	Charakteristika komunikace	Způsob odvodnění	Dopravní značení	Přidružený chodník	Osvětlení	Dopravní zařízení	Zimní údržba	Poznámka
		Délka	Průměrná šířka	Plocha											
		m	m	m ²											
32	32d	117	1,5	176	Asfaltový	-	3 – dostačující	Pěší	-	-	-	-	-	II. pořadí do 12 hod.	-

Tabulka A.4.2.64: Přehled vlastníků pod místní komunikací IV. třídy

Místní komunikace IV. třídy					
Číslo MK	Katastrální území	Číslo parcely	Druh parcely	Vlastník	Podíl
32d					
Vlastník komunikace: obec Obrnice					
	Obrnice [708755]	75/44	op/ok	Obec Obrnice	-

 Pozemek, který nevlastní obec

 Druh parcely, který má jiné využití než komunikace (zahrada, orná půda aj.)

Obrázek A.4.2.32: Místní komunikace IV. třídy (32d)



Tabulka A.4.2.65: Souhrnný přehled místní komunikace IV. třídy

Místní komunikace IV. třídy															
Poř. číslo	Název komunikace	Technické parametry			Materiál komunikace	Závady na komunikaci	TECHNICKÝ STAV	Charakteristika komunikace	Způsob odvodnění	Dopravní značení	Přidružený chodník	Osvětlení	Dopravní zařízení	Zimní údržba	Poznámka
		Délka	Průměrná šířka	Plocha											
		m	m	m ²											
33	33d	64	2,0	128	Asfaltový	-	3 – dostačující	Pěší	-	-	-	-	-	II. pořadí do 12 hod.	-

Tabulka A.4.2.66: Přehled vlastníků pod místní komunikací IV. třídy

Místní komunikace IV. třídy					
Číslo MK	Katastrální území	Číslo parcely	Druh parcely	Vlastník	Podíl
33d					
Vlastník komunikace: obec Obrnice					
	Obrnice [708755]	75/21	op/jp	Obec Obrnice	-
	Obrnice [708755]	75/39	op/ok	Obec Obrnice	-
	Obrnice [708755]	75/40	op/ok	Karas Josef MUDr., Mírová 66, 43521 Obrnice	-
	Obrnice [708755]	75/42	op/s	Ústecký kraj	-
	Obrnice [708755]	75/5	op/jp	Neznámý vlastník, adresa neznámá	-
	Obrnice [708755]	996/14	op/ok	Obec Obrnice	-

Pozemek, který nevlastní obec

Druh parcely, který má jiné využití než komunikace (zahrada, orná půda aj.)

Obrázek A.4.2.33: Místní komunikace IV. třídy (33d)



Tabulka A.4.2.67: Souhrnný přehled místní komunikace IV. třídy

Místní komunikace IV. třídy															
Poř. číslo	Název komunikace	Technické parametry			Materiál komunikace	Závady na komunikaci	TECHNICKÝ STAV	Charakteristika komunikace	Způsob odvodnění	Dopravní značení	Přidružený chodník	Osvětlení	Dopravní zařízení	Zimní údržba	Poznámka
		Délka	Průměrná šířka	Plocha											
		m	m	m ²											
34	34d	132	3.0 - 7.0	780	Zámková dlažba, asfaltový	-	1 - výborný	Pěší	-	-	-	-	-	II. pořadí do 12 hod.	-

Tabulka A.4.2.68: Přehled vlastníků pod místní komunikací IV. třídy

Místní komunikace IV. třídy					
Číslo MK	Katastrální území	Číslo parcely	Druh parcely	Vlastník	Podíl
34d					
Vlastník komunikace: obec Obrnice					
	Obrnice [708755]	95/2	op/ok	Obec Obrnice	-
	Obrnice [708755]	96/3	op/jp	Obec Obrnice	-
	Obrnice [708755]	96/4	op/ok	Obec Obrnice	-
	Obrnice [708755]	96/5	op/ok	Obec Obrnice	-
	Obrnice [708755]	st. 158	zpl	Obec Obrnice	-

Pozemek, který nevlastní obec
 Druh parcely, který má jiné využití než komunikace (zahrada, orná půda aj.)

Obrázek A.4.2.34: Místní komunikace IV. třídy (34d)




Tabulka A.4.2.69: Souhrnný přehled místní komunikace IV. třídy

Místní komunikace IV. třídy															
Poř. číslo	Název komunikace	Technické parametry			Materiál komunikace	Závady na komunikaci	TECHNICKÝ STAV	Charakteristika komunikace	Způsob odvodnění	Dopravní značení	Přidružený chodník	Osvětlení	Dopravní zařízení	Zimní údržba	Poznámka
		Délka	Průměrná šířka	Plocha											
		m	m	m ²											
35	35d	135	2,0	270	Zámková dlažba	-	2 – dobrý	Pěší	-	-	-	-	-	II. pořadí do 12 hod.	-

Tabulka A.4.2.70: Přehled vlastníků pod místní komunikací IV. třídy

Místní komunikace IV. třídy					
Číslo MK	Katastrální území	Číslo parcely	Druh parcely	Vlastník	Podíl
35d					
Vlastník komunikace: obec Obrnice					
	Obrnice [708755]	95/2	op/ok	Obec Obrnice	-
	Obrnice [708755]	996/9	op/ok	Obec Obrnice	-

 Pozemek, který nevlastní obec

 Druh parcely, který má jiné využití než komunikace (zahrada, orná půda aj.)

Obrázek A.4.2.35: Místní komunikace IV. třídy (35d)



Tabulka A.4.2.71: Souhrnný přehled místní komunikace IV. třídy

Místní komunikace IV. třídy															
Poř. číslo	Název komunikace	Technické parametry			Materiál komunikace	Závady na komunikaci	TECHNICKÝ STAV	Charakteristika komunikace	Způsob odvodnění	Dopravní značení	Přidružený chodník	Osvětlení	Dopravní zařízení	Zimní údržba	Poznámka
		Délka	Průměrná šířka	Plocha											
		m	m	m ²											
36	36d	70	1,5	105	Betonové panely	-	3 – dostačující	Pěší	-	-	-	-	-	II. pořadí do 12 hod.	-

Tabulka A.4.2.72: Přehled vlastníků pod místní komunikací IV. třídy

Místní komunikace IV. třídy					
Číslo MK	Katastrální území	Číslo parcely	Druh parcely	Vlastník	Podíl
36d					
Vlastník komunikace: obec Obrnice					
	Obrnice [708755]	420/6	op/d	České dráhy, a.s., nábřeží Ludvíka Svobody 1222/12, Nové Město, 11000 Praha 1	-
	Obrnice [708755]	420/8	op/jp	Obec Obrnice	-
	Obrnice [708755]	995/2	op/s	Ústecký kraj	-

Pozemek, který nevlastní obec

Druh parcely, který má jiné využití než komunikace (zahrada, orná půda aj.)

Obrázek A.4.2.36: Místní komunikace IV. třídy (36d)




Tabulka A.4.2.73: Souhrnný přehled místní komunikace IV. třídy

Místní komunikace IV. třídy															
Poř. číslo	Název komunikace	Technické parametry			Materiál komunikace	Závady na komunikaci	TECHNICKÝ STAV	Charakteristika komunikace	Způsob odvodnění	Dopravní značení	Přidružený chodník	Osvětlení	Dopravní zařízení	Zimní údržba	Poznámka
		Délka	Průměrná šířka	Plocha											
		m	m	m ²											
37	37d	52	1,5	78	Betonové panely	-	3 – dostačující	Pěší	-	-	-	-	-	II. pořadí do 12 hod.	-

Tabulka A.4.2.74: Přehled vlastníků pod místní komunikací IV. třídy

Místní komunikace IV. třídy					
Číslo MK	Katastrální území	Číslo parcely	Druh parcely	Vlastník	Podíl
37d					
Vlastník komunikace: obec Obrnice					
	Obrnice [708755]	439/3	op/ok	Obec Obrnice	-
	Obrnice [708755]	440	op/mp	Obec Obrnice	-
	Obrnice [708755]	54/28	op/d	České dráhy, a.s., nábřeží Ludvíka Svobody 1222/12, Nové Město, 11000 Praha 1	-

 Pozemek, který nevlastní obec

 Druh parcely, který má jiné využití než komunikace (zahrada, orná půda aj.)

Obrázek A.4.2.37: Místní komunikace IV. třídy (37d)



Tabulka A.4.2.75: Souhrnný přehled místní komunikace IV. třídy

Místní komunikace IV. třídy															
Poř. číslo	Název komunikace	Technické parametry			Materiál komunikace	Závady na komunikaci	TECHNICKÝ STAV	Charakteristika komunikace	Způsob odvodnění	Dopravní značení	Přidružený chodník	Osvětlení	Dopravní zařízení	Zimní údržba	Poznámka
		Délka	Průměrná šířka	Plocha											
		m	m	m ²											
38	38d	144	1,5	216	Betonové panely	-	3 – dostačující	Pěší	-	-	-	-	-	II. pořadí do 12 hod.	-

Tabulka A.4.2.76: Přehled vlastníků pod místní komunikací IV. třídy

Místní komunikace IV. třídy					
Číslo MK	Katastrální území	Číslo parcely	Druh parcely	Vlastník	Podíl
38d					
Vlastník komunikace: obec Obrnice					
	Obrnice [708755]	439/3	op/ok	Obec Obrnice	-
	Obrnice [708755]	440	op/mp	Obec Obrnice	-

Pozemek, který nevlastní obec

Druh parcely, který má jiné využití než komunikace (zahrada, orná půda aj.)

Obrázek A.4.2.38: Místní komunikace IV. třídy (38d)




Tabulka A.4.2.77: Souhrnný přehled místní komunikace IV. třídy

Místní komunikace IV. třídy															
Poř. číslo	Název komunikace	Technické parametry			Materiál komunikace	Závady na komunikaci	TECHNICKÝ STAV	Charakteristika komunikace	Způsob odvodnění	Dopravní značení	Přidružený chodník	Osvětlení	Dopravní zařízení	Zimní údržba	Poznámka
		Délka	Průměrná šířka	Plocha											
		m	m	m ²											
39	39d	44	1,5	66	Betonové panely	-	3 – dostačující	Pěší	-	-	-	-	-	II. pořadí do 12 hod.	-

Tabulka A.4.2.78: Přehled vlastníků pod místní komunikací IV. třídy

Místní komunikace IV. třídy					
Číslo MK	Katastrální území	Číslo parcely	Druh parcely	Vlastník	Podíl
39d					
Vlastník komunikace: obec Obrnice					
	Obrnice [708755]	441/3	op/ok	Ústecký kraj	-
	Obrnice [708755]	993/1	op/ok	Neznámý vlastník, adresa neznámá	-

 Pozemek, který nevlastní obec

 Druh parcely, který má jiné využití než komunikace (zahrada, orná půda aj.)

Obrázek A.4.2.39: Místní komunikace IV. třídy (39d)



Tabulka A.4.2.79: Souhrnný přehled místní komunikace IV. třídy

Místní komunikace IV. třídy															
Poř. číslo	Název komunikace	Technické parametry			Materiál komunikace	Závady na komunikaci	TECHNICKÝ STAV	Charakteristika komunikace	Způsob odvodnění	Dopravní značení	Přidružený chodník	Osvětlení	Dopravní zařízení	Zimní údržba	Poznámka
		Délka	Průměrná šířka	Plocha											
		m	m	m ²											
40	40d	203	1,5	305	Asfaltový	-	3 – dostačující	Pěší	-	-	-	-	-	II. pořadí do 12 hod.	-

Tabulka A.4.2.80: Přehled vlastníků pod místní komunikací IV. třídy

Místní komunikace IV. třídy					
Číslo MK	Katastrální území	Číslo parcely	Druh parcely	Vlastník	Podíl
40d					
Vlastník komunikace: obec Obrnice					
	Obrnice [708755]	477/10	op/mp	Bodlák František, Dukelská 117, 43521 Obrnice	-
	Obrnice [708755]	477/12	op/mp	Dočkalová Libuše, Dukelská 118, 43521 Obrnice	-
	Obrnice [708755]	477/4	op/mp	Rosenbaumová Zdeňka Ing., Dukelská 107, 43521 Obrnice	-
	Obrnice [708755]	477/5	op/mp	Srp Viktor, Dukelská 108, 43521 Obrnice	-
	Obrnice [708755]	477/6	op/mp	JM Urban Petr a Urbanová Silvie, Dukelská 109, 43521 Obrnice	-
	Obrnice [708755]	477/7	op/mp	Müller Petr, Dukelská 110, 43521 Obrnice	-
	Obrnice [708755]	993/1	op/ok	Neznámý vlastník, adresa neznámá	-
	Obrnice [708755]	st. 137	zpl	Pecová Jaruška, K. J. Erbena 110/28, 43401 Most	-
	Obrnice [708755]	st. 138	zpl	Kováč Jiří, Dukelská 103, 43521 Obrnice	-
	Obrnice [708755]	st. 139	zpl	Tajovská Naděžda, Dukelská 106, 43521 Obrnice	-
	Obrnice [708755]	st. 150	zpl	Valvoda František, Dukelská 114, 43521 Obrnice	-
	Obrnice [708755]	st. 151	zpl	Michal Jaroslav, Dukelská 115, 43521 Obrnice	-
	Obrnice [708755]	st. 165	zpl	Více vlastníků (2)	-
	Obrnice [708755]	st. 166	zpl	Pavlík Pavel, Dukelská 142, 43521 Obrnice	-
	Obrnice [708755]	st. 167	zpl	SJM Meinhold Jiří a Meinholdová Eva, Dukelská 144, 43521 Obrnice	-
	Obrnice [708755]	st. 170	zpl	Koppová Estera, K. H. Borovského 137/17, 43401 Most	-
	Obrnice [708755]	st. 171/1	zpl	Více vlastníků (2)	-
	Obrnice [708755]	st. 178	zpl	Více vlastníků (3)	-

Pozemek, který nevlastní obec

Druh parcely, který má jiné využití než komunikace (zahrada, orná půda aj.)

Obrázek A.4.2.40: Místní komunikace IV. třídy (40d)



Tabulka A.4.2.81: Souhrnný přehled místní komunikace IV. třídy

Místní komunikace IV. třídy															
Poř. číslo	Název komunikace	Technické parametry			Materiál komunikace	Závady na komunikaci	TECHNICKÝ STAV	Charakteristika komunikace	Způsob odvodnění	Dopravní značení	Přidružený chodník	Osvětlení	Dopravní zařízení	Zimní údržba	Poznámka
		Délka	Průměrná šířka	Plocha											
		m	m	m ²											
41	41d	62	1,5	93	Asfaltový	-	3 – dostačující	Pěší	-	-	-	-	-	II. pořadí do 12 hod.	-

Tabulka A.4.2.82: Přehled vlastníků pod místní komunikací IV. třídy

Místní komunikace IV. třídy					
Číslo MK	Katastrální území	Číslo parcely	Druh parcely	Vlastník	Podíl
41d					
Vlastník komunikace: obec Obrnice					
	České Zlatníky [708739]	821/149	op/ok	Obec Obrnice	-
	Obrnice [708755]	993/1	op/ok	Neznámý vlastník, adresa neznámá	-
	Obrnice [708755]	994/2	op/ok	Obec Obrnice	-

Pozemek, který nevlastní obec

Druh parcely, který má jiné využití než komunikace (zahrada, orná půda aj.)

Obrázek A.4.2.41: Místní komunikace IV. třídy (41d)





Tabulka A.4.2.83: Souhrnný přehled místní komunikace IV. třídy

Místní komunikace IV. třídy															
Poř. číslo	Název komunikace	Technické parametry			Materiál komunikace	Závady na komunikaci	TECHNICKÝ STAV	Charakteristika komunikace	Způsob odvodnění	Dopravní značení	Přidružený chodník	Osvětlení	Dopravní zařízení	Zimní údržba	Poznámka
		Délka	Průměrná šířka	Plocha											
		m	m	m ²											
42	42d	119	1,5	179	Asfaltový	-	3 – dostačující	Pěší	-	-	-	-	-	II. pořadí do 12 hod.	-


Tabulka A.4.2.84: Přehled vlastníků pod místní komunikací IV. třídy

Místní komunikace IV. třídy					
Číslo MK	Katastrální území	Číslo parcely	Druh parcely	Vlastník	Podíl
42d					
Vlastník komunikace: obec Obrnice					
	České Zlatníky [708739]	821/113	op/ok	Česká republika	-
	České Zlatníky [708739]	821/149	op/ok	Obec Obrnice	-

 Pozemek, který nevlastní obec

 Druh parcely, který má jiné využití než komunikace (zahrada, orná půda aj.)

Obrázek A.4.2.42: Místní komunikace IV. třídy (42d)



Tabulka A.4.2.85: Souhrnný přehled místní komunikace IV. třídy

Místní komunikace IV. třídy															
Poř. číslo	Název komunikace	Technické parametry			Materiál komunikace	Závady na komunikaci	TECHNICKÝ STAV	Charakteristika komunikace	Způsob odvodnění	Dopravní značení	Přidružený chodník	Osvětlení	Dopravní zařízení	Zimní údržba	Poznámka
		Délka	Průměrná šířka	Plocha											
		m	m	m ²											
43	43d	88	2,0	176	Asfaltový	-	2 – dobrý	Pěší	-	-	-	-	-	II. pořadí do 12 hod.	-

Tabulka A.4.2.86: Přehled vlastníků pod místní komunikací IV. třídy

Místní komunikace IV. třídy					
Číslo MK	Katastrální území	Číslo parcely	Druh parcely	Vlastník	Podíl
43d					
Vlastník komunikace: obec Obrnice					
	České Zlatníky [708739]	821/112	op/ok	Česká republika	-
	Obrnice [708755]	1017/15	op/ok	Česká republika	-

Pozemek, který nevlastní obec
 Druh parcely, který má jiné využití než komunikace (zahrada, orná půda aj.)

Obrázek A.4.2.43: Místní komunikace IV. třídy (43d)



Tabulka A.4.2.87: Souhrnný přehled místní komunikace IV. třídy

Místní komunikace IV. třídy															
Poř. číslo	Název komunikace	Technické parametry			Materiál komunikace	Závady na komunikaci	TECHNICKÝ STAV	Charakteristika komunikace	Způsob odvodnění	Dopravní značení	Přidružený chodník	Osvětlení	Dopravní zařízení	Zimní údržba	Poznámka
		Délka	Průměrná šířka	Plocha											
		m	m	m ²											
44	44d	47	2,0	94	Asfaltový	-	2 – dobrý	Pěší	-	-	-	-	-	II. pořadí do 12 hod.	-

Tabulka A.4.2.88: Přehled vlastníků pod místní komunikací IV. třídy

Místní komunikace IV. třídy					
Číslo MK	Katastrální území	Číslo parcely	Druh parcely	Vlastník	Podíl
44d					
Vlastník komunikace: obec Obrnice					
	České Zlatníky [708739]	858/10	op/ok	Česká republika	-
	České Zlatníky [708739]	858/5	op/mp	Česká republika	-

Pozemek, který nevlastní obec

Druh parcely, který má jiné využití než komunikace (zahrada, orná půda aj.)

Obrázek A.4.2.44: Místní komunikace IV. třídy (44d)




Tabulka A.4.2.89: Souhrnný přehled místní komunikace IV. třídy

Místní komunikace IV. třídy															
Poř. číslo	Název komunikace	Technické parametry			Materiál komunikace	Závady na komunikaci	TECHNICKÝ STAV	Charakteristika komunikace	Způsob odvodnění	Dopravní značení	Přidružený chodník	Osvětlení	Dopravní zařízení	Zimní údržba	Poznámka
		Délka	Průměrná šířka	Plocha											
		m	m	m ²											
45	45d	264	2,0	528	Asfaltový	-	2 – dobrý	Pěší	-	-	-	-	-	II. pořadí do 12 hod.	-

Tabulka A.4.2.90: Přehled vlastníků pod místní komunikací IV. třídy

Místní komunikace IV. třídy					
Číslo MK	Katastrální území	Číslo parcely	Druh parcely	Vlastník	Podíl
45d					
Vlastník komunikace: obec Obrnice					
	České Zlatníky [708739]	858/11	op/ok	Česká republika	-
	České Zlatníky [708739]	858/12	op/ok	Česká republika	-
	České Zlatníky [708739]	858/9	op/ok	Česká republika	-
	České Zlatníky [708739]	862/2	op/ok	Obec Obrnice	-
	Obrnice [708755]	1014/1	op/ok	Obec Obrnice	-
	Obrnice [708755]	1017/1	op/s	Česká republika	-
	Obrnice [708755]	1017/16	op/ok	Česká republika	-
	Obrnice [708755]	1052/5	op/ok	Ústecký kraj	-
	Obrnice [708755]	1052/6	op/ok	Česká republika	-

 Pozemek, který nevlastní obec

 Druh parcely, který má jiné využití než komunikace (zahrada, orná půda aj.)

Obrázek A.4.2.45: Místní komunikace IV. třídy (45d)



Tabulka A.4.2.91: Souhrnný přehled místní komunikace IV. třídy

Místní komunikace IV. třídy															
Poř. číslo	Název komunikace	Technické parametry			Materiál komunikace	Závady na komunikaci	TECHNICKÝ STAV	Charakteristika komunikace	Způsob odvodnění	Dopravní značení	Přidružený chodník	Osvětlení	Dopravní zařízení	Zimní údržba	Poznámka
		Délka	Průměrná šířka	Plocha											
		m	m	m ²											
46	46d	133	1,5	200	Zámková dlažba	-	2 – dobrý	Pěší	-	-	-	-	-	II. pořadí do 12 hod.	-

Tabulka A.4.2.92: Přehled vlastníků pod místní komunikací IV. třídy

Místní komunikace IV. třídy					
Číslo MK	Katastrální území	Číslo parcely	Druh parcely	Vlastník	Podíl
46d					
Vlastník komunikace: obec Obrnice					
	Chanov [708747]	250/3	op/s	Ústecký kraj	-
	Chanov [708747]	9/10	op/jp	Obec Obrnice	-
	Chanov [708747]	9/14	op/jp	Obec Obrnice	-
	Chanov [708747]	st. 26/1	zpl	Rychtářová Jiřina Mgr., Chanov 21, 43401 Obrnice	-
	Chanov [708747]	st. 26/2	zpl	více vlastníků (2)	-

Pozemek, který nevlastní obec
 Druh parcely, který má jiné využití než komunikace (zahrada, orná půda aj.)

Obrázek A.4.2.46: Místní komunikace IV. třídy (46d)




Tabulka A.4.2.93: Souhrnný přehled místní komunikace IV. třídy

Místní komunikace IV. třídy															
Poř. číslo	Název komunikace	Technické parametry			Materiál komunikace	Závady na komunikaci	TECHNICKÝ STAV	Charakteristika komunikace	Způsob odvodnění	Dopravní značení	Přidružený chodník	Osvětlení	Dopravní zařízení	Zimní údržba	Poznámka
		Délka	Průměrná šířka	Plocha											
		m	m	m ²											
47	47d	55	2,0	110	Asfaltový	-	3 – dostačující	Pěší	-	-	-	-	-	II. pořadí do 12 hod.	-

Tabulka A.4.2.94: Přehled vlastníků pod místní komunikací IV. třídy

Místní komunikace IV. třídy					
Číslo MK	Katastrální území	Číslo parcely	Druh parcely	Vlastník	Podíl
47d					
Vlastník komunikace: obec Obrnice					
	Obrnice [708755]	115/3	op/ok	Obec Obrnice	-
	Obrnice [708755]	115/4	op/ok	Obec Obrnice	-
	Obrnice [708755]	115/72	op/ok	Obec Obrnice	-
	Obrnice [708755]	115/74	op/jp	ITALISIMO REST s.r.o., Chanov 50, 43401 Obrnice	-

 Pozemek, který nevlastní obec

 Druh parcely, který má jiné využití než komunikace (zahrada, orná půda aj.)

Obrázek A.4.2.47: Místní komunikace IV. třídy (47d)



Tabulka A.4.2.95: Souhrnný přehled místní komunikace IV. třídy

Místní komunikace IV. třídy															
Poř. číslo	Název komunikace	Technické parametry			Materiál komunikace	Závady na komunikaci	TECHNICKÝ STAV	Charakteristika komunikace	Způsob odvodnění	Dopravní značení	Přidružený chodník	Osvětlení	Dopravní zařízení	Zimní údržba	Poznámka
		Délka	Průměrná šířka	Plocha											
		m	m	m ²											
48	48d	77	1,5	116	Asfaltový, betonová dlažba	-	2 – dobrý	Pěší	-	-	-	-	-	II. pořadí do 12 hod.	-

Tabulka A.4.2.96: Přehled vlastníků pod místní komunikací IV. třídy

Místní komunikace IV. třídy					
Číslo MK	Katastrální území	Číslo parcely	Druh parcely	Vlastník	Podíl
48d					
Vlastník komunikace: obec Obrnice					
	Obrnice [708755]	1011/3	vp/k	Česká republika	-
	Obrnice [708755]	1011/4	vp/k	Česká republika	-
	Obrnice [708755]	1014/1	op/ok	Obec Obrnice	-
	Obrnice [708755]	1017/1	op/s	Česká republika	-
	Obrnice [708755]	1017/2	op/s	Obec Obrnice	-
	Obrnice [708755]	1053/16	op/s	Obec Obrnice	-

Pozemek, který nevlastní obec

Druh parcely, který má jiné využití než komunikace (zahrada, orná půda aj.)

Obrázek A.4.2.48: Místní komunikace IV. třídy (48d)




Tabulka A.4.2.97: Souhrnný přehled místní komunikace IV. třídy

Místní komunikace IV. třídy															
Poř. číslo	Název komunikace	Technické parametry			Materiál komunikace	Závady na komunikaci	TECHNICKÝ STAV	Charakteristika komunikace	Způsob odvodnění	Dopravní značení	Přidružený chodník	Osvětlení	Dopravní zařízení	Zimní údržba	Poznámka
		Délka	Průměrná šířka	Plocha											
		m	m	m ²											
49	49d	177	1,0	177	Zámková dlažba	-	2 – dobrý	Pěší	-	-	-	-	-	II. pořadí do 12 hod.	-

Tabulka A.4.2.98: Přehled vlastníků pod místní komunikací IV. třídy

Místní komunikace IV. třídy					
Číslo MK	Katastrální území	Číslo parcely	Druh parcely	Vlastník	Podíl
49d					
Vlastník komunikace: obec Obrnice					
	České Zlatníky [708739]	821/1	op/s	Ústecký kraj	-
	České Zlatníky [708739]	821/147	op/ok	Obec Obrnice	-

 Pozemek, který nevlastní obec

 Druh parcely, který má jiné využití než komunikace (zahrada, orná půda aj.)

Obrázek A.4.2.49: Místní komunikace IV. třídy (49d)



Tabulka A.4.2.99: Souhrnný přehled místní komunikace IV. třídy

Místní komunikace IV. třídy															
Poř. číslo	Název komunikace	Technické parametry			Materiál komunikace	Závady na komunikaci	TECHNICKÝ STAV	Charakteristika komunikace	Způsob odvodnění	Dopravní značení	Přidružený chodník	Osvětlení	Dopravní zařízení	Zimní údržba	Poznámka
		Délka	Průměrná šířka	Plocha											
		m	m	m ²											
50	50d	12	1,5	18	Zámková dlažba	-	2 – dobrý	Pěší	-	-	-	-	-	II. pořadí do 12 hod.	-

Tabulka A.4.2.100: Přehled vlastníků pod místní komunikací IV. třídy

Místní komunikace IV. třídy					
Číslo MK	Katastrální území	Číslo parcely	Druh parcely	Vlastník	Podíl
50d					
Vlastník komunikace: obec Obrnice					
	České Zlatníky [708739]	134/6	op/ok	Obec Obrnice	-
	České Zlatníky [708739]	821/1	op/s	Ústecký kraj	-

Pozemek, který nevlastní obec

Druh parcely, který má jiné využití než komunikace (zahrada, orná půda aj.)

Obrázek A.4.2.50: Místní komunikace IV. třídy (50d)



Tabulka A.4.2.101: Souhrnný přehled místní komunikace IV. třídy

Místní komunikace IV. třídy															
Poř. číslo	Název komunikace	Technické parametry			Materiál komunikace	Závady na komunikaci	TECHNICKÝ STAV	Charakteristika komunikace	Způsob odvodnění	Dopravní značení	Přidružený chodník	Osvětlení	Dopravní zařízení	Zimní údržba	Poznámka
		Délka	Průměrná šířka	Plocha											
		m	m	m ²											
51	51d	165	2,5	413	Asfaltový	-	2 – dobrý	Pěší	-	-	-	Ano	-	II. pořadí do 12 hod.	-

Tabulka A.4.2.102: Přehled vlastníků pod místní komunikací IV. třídy

Místní komunikace IV. třídy					
Číslo MK	Katastrální území	Číslo parcely	Druh parcely	Vlastník	Podíl
51d					
Vlastník komunikace: obec Obrnice					
	České Zlatníky [708739]	821/110	op/ok	Česká republika	-
	České Zlatníky [708739]	821/2	op/s	Česká republika	-

Pozemek, který nevlastní obec

Druh parcely, který má jiné využití než komunikace (zahrada, orná půda aj.)

Obrázek A.4.2.51: Místní komunikace IV. třídy (51d)




Tabulka A.4.2.103: Souhrnný přehled místní komunikace IV. třídy

Místní komunikace IV. třídy															
Poř. číslo	Název komunikace	Technické parametry			Materiál komunikace	Závady na komunikaci	TECHNICKÝ STAV	Charakteristika komunikace	Způsob odvodnění	Dopravní značení	Přidružený chodník	Osvětlení	Dopravní zařízení	Zimní údržba	Poznámka
		Délka	Průměrná šířka	Plocha											
		m	m	m ²											
52	52d	90	2,0	180	Zámková dlažba	-	2 – dobrý	Pěší	-	-	-	-	-	II. pořadí do 12 hod.	-

Tabulka A.4.2.104: Přehled vlastníků pod místní komunikací IV. třídy

Místní komunikace IV. třídy					
Číslo MK	Katastrální území	Číslo parcely	Druh parcely	Vlastník	Podíl
52d					
Vlastník komunikace: obec Obrnice					
	Obrnice [708755]	1053/60	op/s	Neznámý vlastník, adresa neznámá	-
	Obrnice [708755]	996/9	op/ok	Obec Obrnice	-

 Pozemek, který nevlastní obec

 Druh parcely, který má jiné využití než komunikace (zahrada, orná půda aj.)

Obrázek A.4.2.52: Místní komunikace IV. třídy (52d)



Tabulka A.4.2.105: Souhrnný přehled místní komunikace IV. třídy

Místní komunikace IV. třídy															
Poř. číslo	Název komunikace	Technické parametry			Materiál komunikace	Závady na komunikaci	TECHNICKÝ STAV	Charakteristika komunikace	Způsob odvodnění	Dopravní značení	Přidružený chodník	Osvětlení	Dopravní zařízení	Zimní údržba	Poznámka
		Délka	Průměrná šířka	Plocha											
		m	m	m ²											
53	53d	48	1,5	72	Zámková dlažba	-	2 – dobrý	Pěší	-	-	-	-	-	II. pořadí do 12 hod.	-

Tabulka A.4.2.106: Přehled vlastníků pod místní komunikací IV. třídy

Místní komunikace IV. třídy					
Číslo MK	Katastrální území	Číslo parcely	Druh parcely	Vlastník	Podíl
53d					
Vlastník komunikace: obec Obrnice					
	Obrnice [708755]	1006/2	op/jp	Kubala Vlastimil, Mírová 33, 43521 Obrnice	-
	Obrnice [708755]	996/12	op/ok	Obec Obrnice	-
	Obrnice [708755]	st. 41/1	zpl	Více vlastníků (2)	-

Pozemek, který nevlastní obec

Druh parcely, který má jiné využití než komunikace (zahrada, orná půda aj.)

Obrázek A.4.2.53: Místní komunikace IV. třídy (53d)



Tabulka A.4.2.107: Souhrnný přehled místní komunikace IV. třídy

Místní komunikace IV. třídy															
Poř. číslo	Název komunikace	Technické parametry			Materiál komunikace	Závady na komunikaci	TECHNICKÝ STAV	Charakteristika komunikace	Způsob odvodnění	Dopravní značení	Přidružený chodník	Osvětlení	Dopravní zařízení	Zimní údržba	Poznámka
		Délka	Průměrná šířka	Plocha											
		m	m	m ²											
54	54d	150	2,0	300	Betonová dlažba	-	3 – dostačující	Pěší	-	-	-	-	-	II. pořadí do 12 hod.	-

Tabulka A.4.2.108: Přehled vlastníků pod místní komunikací IV. třídy

Místní komunikace IV. třídy					
Číslo MK	Katastrální území	Číslo parcely	Druh parcely	Vlastník	Podíl
54d					
Vlastník komunikace: obec Obrnice					
	Chanov [708747]	42/1	op/s	Česká republika	-
	Obrnice [708755]	1053/17	op/jp	Česká republika	-
	Obrnice [708755]	1053/8	op/s	Česká republika	-
	Obrnice [708755]	115/67	op/jp	Obec Obrnice	-
	Obrnice [708755]	75/45	op/ok	Obec Obrnice	-

Pozemek, který nevlastní obec

Druh parcely, který má jiné využití než komunikace (zahrada, orná půda aj.)

Obrázek A.4.2.54: Místní komunikace IV. třídy (54d)



Tabulka A.4.2.109: Souhrnný přehled místní komunikace IV. třídy

Místní komunikace IV. třídy															
Poř. číslo	Název komunikace	Technické parametry			Materiál komunikace	Závady na komunikaci	TECHNICKÝ STAV	Charakteristika komunikace	Způsob odvodnění	Dopravní značení	Přidružený chodník	Osvětlení	Dopravní zařízení	Zimní údržba	Poznámka
		Délka	Průměrná šířka	Plocha											
		m	m	m ²											
55	55d	237	1,5	356	Betonové panely, asfaltový	-	3 – dostačující	Pěší	-	-	-	-	-	II. pořadí do 12 hod.	-

Tabulka A.4.2.110: Přehled vlastníků pod místní komunikací IV. třídy

Místní komunikace IV. třídy					
Číslo MK	Katastrální území	Číslo parcely	Druh parcely	Vlastník	Podíl
55d					
Vlastník komunikace: obec Obrnice					
	Chanov [708747]	33/2	op/ok	Obec Obrnice	-
	Chanov [708747]	st. 43	zpl	Neuman Petr, Rudé armády 36, Chanov, 43401 Obrnice	-
	Chanov [708747]	st. 46	zpl	SJM Balog Boris a Balogová Markéta	-
	Obrnice [708755]	1053/20	op/ok	Česká republika	-
	Obrnice [708755]	1053/23	op/ok	Česká republika	-
	Obrnice [708755]	1053/26	op/jp	Neznámý vlastník, adresa neznámá	-
	Obrnice [708755]	1053/32	op/np	Ústecký kraj	-

Pozemek, který nevlastní obec

Druh parcely, který má jiné využití než komunikace (zahrada, orná půda aj.)

Obrázek A.4.2.55: Místní komunikace IV. třídy (55d)




Tabulka A.4.2.111: Souhrnný přehled místní komunikace IV. třídy

Místní komunikace IV. třídy															
Poř. číslo	Název komunikace	Technické parametry			Materiál komunikace	Závady na komunikaci	TECHNICKÝ STAV	Charakteristika komunikace	Způsob odvodnění	Dopravní značení	Přidružený chodník	Osvětlení	Dopravní zařízení	Zimní údržba	Poznámka
		Délka	Průměrná šířka	Plocha											
		m	m	m ²											
56	56d	29	1,5	44	Zámková dlažba	-	2 – dobrý	Pěší	-	-	-	-	-	II. pořadí do 12 hod.	-

Tabulka A.4.2.112: Přehled vlastníků pod místní komunikací IV. třídy

Místní komunikace IV. třídy					
Číslo MK	Katastrální území	Číslo parcely	Druh parcely	Vlastník	Podíl
56d					
Vlastník komunikace: obec Obrnice					
	Chanov [708747]	9/17	op/ok	Obec Obrnice	-

 Pozemek, který nevlastní obec

 Druh parcely, který má jiné využití než komunikace (zahrada, orná půda aj.)

Obrázek A.4.2.56: Místní komunikace IV. třídy (56d)




Tabulka A.4.2.113: Souhrnný přehled místní komunikace IV. třídy

Místní komunikace IV. třídy															
Poř. číslo	Název komunikace	Technické parametry			Materiál komunikace	Závady na komunikaci	TECHNICKÝ STAV	Charakteristika komunikace	Způsob odvodnění	Dopravní značení	Přidružený chodník	Osvětlení	Dopravní zařízení	Zimní údržba	Poznámka
		Délka	Průměrná šířka	Plocha											
		m	m	m ²											
57	57d	25	1,5	38	Zámková dlažba	-	2 – dobrý	Pěší	-	-	-	-	-	II. pořadí do 12 hod.	-

Tabulka A.4.2.114: Přehled vlastníků pod místní komunikací IV. třídy

Místní komunikace IV. třídy					
Číslo MK	Katastrální území	Číslo parcely	Druh parcely	Vlastník	Podíl
57d					
Vlastník komunikace: obec Obrnice					
	Chanov [708747]	9/17	op/ok	Obec Obrnice	-

 Pozemek, který nevlastní obec

 Druh parcely, který má jiné využití než komunikace (zahrada, orná půda aj.)

Obrázek A.4.2.57: Místní komunikace IV. třídy (57d)



A.5 Souhrnný přehled veřejně přístupných účelových komunikací

Tabulka A.5.1: Souhrnný přehled veřejně přístupných účelových komunikací

Veřejně přístupná účelová komunikace															
Poř. číslo	Název komunikace	Technické parametry			Materiál komunikace	Závady na komunikaci	TECHNICKÝ STAV	Charakteristika komunikace	Způsob odvodnění	Dopravní značení	Přidružený chodník	Osvětlení	Dopravní zařízení	Zimní údržba	Poznámka
		Délka	Průměrná šířka	Plocha											
		m	m	m ²											
1	01úk	33	1,5	50	Nezpevněný	-	-	Účelová	Volně na terén	Není	Ne	Ne	-	neudržovaná	-


Tabulka A.5.2: Přehled vlastníků pod veřejně přístupnou účelovou komunikací

Veřejně přístupná účelová komunikace					
Číslo MK	Katastrální území	Číslo parcely	Druh parcely	Vlastník	Podíl
01úk					
Vlastník komunikace: -----					
	Obrnice [708755]	54/28	op/d	České dráhy, a.s., nábřeží Ludvíka Svobody 1222/12, Nové Město, 11000 Praha 1	-
	Obrnice [708755]	54/36	op/jp	VELLERIN, a. s., Na Škrobech 36, 25225 Jinočany	-

Pozemek, který nevlastní obec

Druh parcely, který má jiné využití než komunikace (zahrada, orná půda aj.)

Obrázek A.5.1: Veřejně přístupná účelová komunikace (01úk)



Tabulka A.5.3: Souhrnný přehled veřejně přístupných účelových komunikací

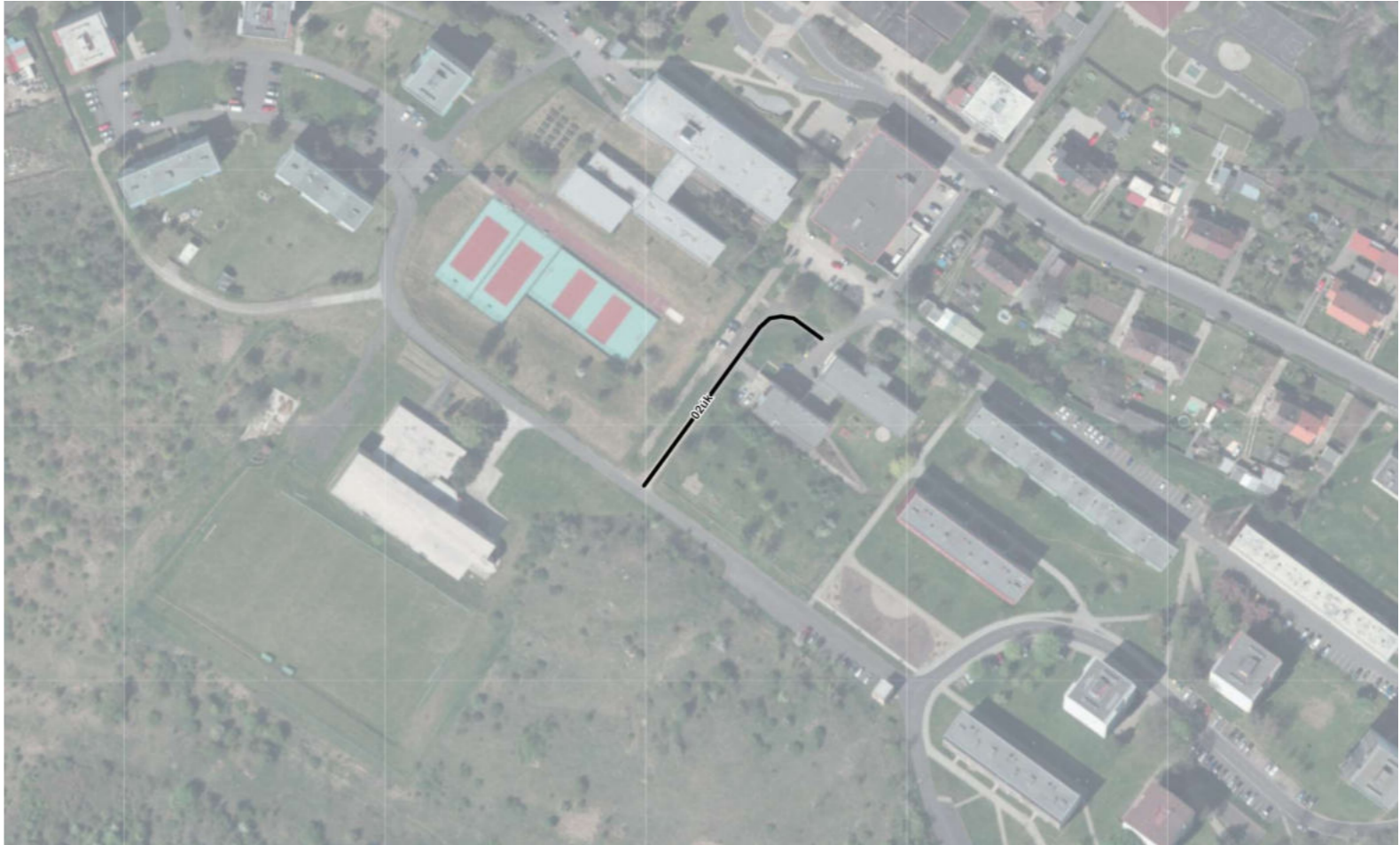
Veřejně přístupná účelová komunikace															
Poř. číslo	Název komunikace	Technické parametry			Materiál komunikace	Závady na komunikaci	TECHNICKÝ STAV	Charakteristika komunikace	Způsob odvodnění	Dopravní značení	Přidružený chodník	Osvětlení	Dopravní zařízení	Zimní údržba	Poznámka
		Délka	Průměrná šířka	Plocha											
		m	m	m ²											
2	02úk	101	3.0 - 3.5	333	Asfaltový	-	4 – nedostatečný	Účelová	Volně na terén	Svislé	Ne	Ano	-	neudržovaná	-

Tabulka A.5.4: Přehled vlastníků pod veřejně přístupnou účelovou komunikací

Veřejně přístupná účelová komunikace					
Číslo MK	Katastrální území	Číslo parcely	Druh parcely	Vlastník	Podíl
02úk					
Vlastník komunikace: -----					
	Chanov [708747]	94/7	op/ok	Obec Obrnice	-
	Obrnice [708755]	115/20	op/ok	Obec Obrnice	-
	Obrnice [708755]	115/26	op/ok	Obec Obrnice	-
	Obrnice [708755]	115/28	op/z	Obec Obrnice	-

Pozemek, který nevlastní obec
 Druh parcely, který má jiné využití než komunikace (zahrada, orná půda aj.)

Obrázek A.5.2: Veřejně přístupná účelová komunikace (02úk)



Tabulka A.5.5: Souhrnný přehled veřejně přístupných účelových komunikací

Veřejně přístupná účelová komunikace															
Poř. číslo	Název komunikace	Technické parametry			Materiál komunikace	Závady na komunikaci	TECHNICKÝ STAV	Charakteristika komunikace	Způsob odvodnění	Dopravní značení	Přidružený chodník	Osvětlení	Dopravní zařízení	Zimní údržba	Poznámka
		Délka	Průměrná šířka	Plocha											
		m	m	m ²											
3	03úk	53	6,0	318	Asfaltový	-	4 – nedostatečný	Účelová	Volně na terén	Není	Ne	Ano	-	neudržovaná	-

Tabulka A.5.6: Přehled vlastníků pod veřejně přístupnou účelovou komunikací

Veřejně přístupná účelová komunikace					
Číslo MK	Katastrální území	Číslo parcely	Druh parcely	Vlastník	Podíl
03úk					
Vlastník komunikace: -----					
	Chanov [708747]	94/12	op/ok	Tělovýchovná jednota SOKOL Obrnice, z.s., Chanov 48, 43401 Obrnice	-

Pozemek, který nevlastní obec

Druh parcely, který má jiné využití než komunikace (zahrada, orná půda aj.)

Obrázek A.5.3: Veřejně přístupná účelová komunikace (03úk)



Tabulka A.5.7: Souhrnný přehled veřejně přístupných účelových komunikací


Veřejně přístupná účelová komunikace															
Poř. číslo	Název komunikace	Technické parametry			Materiál komunikace	Závady na komunikaci	TECHNICKÝ STAV	Charakteristika komunikace	Způsob odvodnění	Dopravní značení	Přidružený chodník	Osvětlení	Dopravní zařízení	Zimní údržba	Poznámka
		Délka	Průměrná šířka	Plocha											
		m	m	m ²											
4	04úk	59	3,0	177	Asfaltový	-	4 – nedostatečný	Účelová	Volně na terén	Není	Ne	Ne	-	neudržovaná	-

Tabulka A.5.8: Přehled vlastníků pod veřejně přístupnou účelovou komunikací

Veřejně přístupná účelová komunikace					
Číslo MK	Katastrální území	Číslo parcely	Druh parcely	Vlastník	Podíl
04úk					
Vlastník komunikace: -----					
	Chanov [708747]	254/1	op/ok	Obec Obrnice	-
	Chanov [708747]	255/1	op/ok	Staňková Ivana, Svinčice 21, 43401 Lužice	-
	Chanov [708747]	36/1	ttp	Obec Obrnice	-
	Chanov [708747]	94/15	op/jp	Obec Obrnice	-
	Obrnice [708755]	115/66	op/jp	Obec Obrnice	-

Pozemek, který nevlastní obec
 Druh parcely, který má jiné využití než komunikace (zahrada, orná půda aj.)

Obrázek A.5.4: Veřejně přístupná účelová komunikace (04úk)



Tabulka A.5.9: Souhrnný přehled veřejně přístupných účelových komunikací

Veřejně přístupná účelová komunikace															
Poř. číslo	Název komunikace	Technické parametry			Materiál komunikace	Závady na komunikaci	TECHNICKÝ STAV	Charakteristika komunikace	Způsob odvodnění	Dopravní značení	Přidružený chodník	Osvětlení	Dopravní zařízení	Zimní údržba	Poznámka
		Délka	Průměrná šířka	Plocha											
		m	m	m ²											
5	05úk	88	3,5	308	Asfaltový	-	4 – nedostatečný	Účelová	Volně na terén	Není	Ne	Ne	-	neudržovaná	-

Tabulka A.5.10: Přehled vlastníků pod veřejně přístupnou účelovou komunikací

Veřejně přístupná účelová komunikace					
Číslo MK	Katastrální území	Číslo parcely	Druh parcely	Vlastník	Podíl
05úk					
Vlastník komunikace: -----					
	Obrnice [708755]	115/72	op/ok	Obec Obrnice	-

Pozemek, který nevlastní obec
 Druh parcely, který má jiné využití než komunikace (zahrada, orná půda aj.)

Obrázek A.5.5: Veřejně přístupná účelová komunikace (05úk)




Tabulka A.5.11: Souhrnný přehled veřejně přístupných účelových komunikací

Veřejně přístupná účelová komunikace															
Poř. číslo	Název komunikace	Technické parametry			Materiál komunikace	Závady na komunikaci	TECHNICKÝ STAV	Charakteristika komunikace	Způsob odvodnění	Dopravní značení	Přidružený chodník	Osvětlení	Dopravní zařízení	Zimní údržba	Poznámka
		Délka	Průměrná šířka	Plocha											
		m	m	m ²											
6	06úk	33	3,0	99	Asfaltový	-	4 – nedostatečný	Účelová	Volně na terén	Není	Ne	Ne	-	neudržovaná	-

Tabulka A.5.12: Přehled vlastníků pod veřejně přístupnou účelovou komunikací

Veřejně přístupná účelová komunikace					
Číslo MK	Katastrální území	Číslo parcely	Druh parcely	Vlastník	Podíl
06úk					
Vlastník komunikace: -----					
	České Zlatníky [708739]	172/1	op/ok	Více vlastníků (153)	-

 Pozemek, který nevlastní obec

 Druh parcely, který má jiné využití než komunikace (zahrada, orná půda aj.)

Obrázek A.5.6: Veřejně přístupná účelová komunikace (06úk)



Tabulka A.5.13: Souhrnný přehled veřejně přístupných účelových komunikací

Veřejně přístupná účelová komunikace															
Poř. číslo	Název komunikace	Technické parametry			Materiál komunikace	Závady na komunikaci	TECHNICKÝ STAV	Charakteristika komunikace	Způsob odvodnění	Dopravní značení	Přidružený chodník	Osvětlení	Dopravní zařízení	Zimní údržba	Poznámka
		Délka	Průměrná šířka	Plocha											
		m	m	m ²											
7	07úk	91	1,0	91	Štěrkový	-	-	Účelová	Volně na terén	Není	Ne	Ano	-	neudržovaná	-

Tabulka A.5.14: Přehled vlastníků pod veřejně přístupnou účelovou komunikací

Veřejně přístupná účelová komunikace					
Číslo MK	Katastrální území	Číslo parcely	Druh parcely	Vlastník	Podíl
07úk					
Vlastník komunikace: -----					
	Obrnice [708755]	54/16	op/z	Obec Obrnice	-
	Obrnice [708755]	54/18	op/ok	Obec Obrnice	-

Pozemek, který nevlastní obec
 Druh parcely, který má jiné využití než komunikace (zahrada, orná půda aj.)

Obrázek A.5.7: Veřejně přístupná účelová komunikace (07úk)



Tabulka A.5.15: Souhrnný přehled veřejně přístupných účelových komunikací

Veřejně přístupná účelová komunikace															
Poř. číslo	Název komunikace	Technické parametry			Materiál komunikace	Závady na komunikaci	TECHNICKÝ STAV	Charakteristika komunikace	Způsob odvodnění	Dopravní značení	Přidružený chodník	Osvětlení	Dopravní zařízení	Zimní údržba	Poznámka
		Délka	Průměrná šířka	Plocha											
		m	m	m ²											
8	08úk	128	4,0	512	Štěrkový, asfaltový	-	4 – nedostatečný	Účelová	Volně na terén	Není	Ne	Ne	-	neudržovaná	-

Tabulka A.5.16: Přehled vlastníků pod veřejně přístupnou účelovou komunikací

Veřejně přístupná účelová komunikace					
Číslo MK	Katastrální území	Číslo parcely	Druh parcely	Vlastník	Podíl
08úk					
Vlastník komunikace: -----					
	Obrnice [708755]	1005/1	op/s	Obec Obrnice	-
	Obrnice [708755]	1021/2	op/jp	Česká republika	-
	Obrnice [708755]	16	op/mp	Více vlastníků (2)	-

Pozemek, který nevlastní obec

Druh parcely, který má jiné využití než komunikace (zahrada, orná půda aj.)

Obrázek A.5.8: Veřejně přístupná účelová komunikace (08úk)



Tabulka A.5.17: Souhrnný přehled veřejně přístupných účelových komunikací

Veřejně přístupná účelová komunikace															
Poř. číslo	Název komunikace	Technické parametry			Materiál komunikace	Závady na komunikaci	TECHNICKÝ STAV	Charakteristika komunikace	Způsob odvodnění	Dopravní značení	Přidružený chodník	Osvětlení	Dopravní zařízení	Zimní údržba	Poznámka
		Délka	Průměrná šířka	Plocha											
		m	m	m ²											
9	09úk	1111	4,0	4444	Asfaltový	-	3 – dostačující	Obslužná	Volně na terén	Není	Ne	Ne	-	II. pořadí do 12 hod.	-

Tabulka A.5.18: Přehled vlastníků pod veřejně přístupnou účelovou komunikací

Veřejně přístupná účelová komunikace					
Číslo MK	Katastrální území	Číslo parcely	Druh parcely	Vlastník	Podíl
09úk					
Vlastník komunikace: -----					
	Obrnice [708755]	526/5	op/ok	Obec Obrnice	-
	Obrnice [708755]	541/21	op/ok	Obec Obrnice	-
	Obrnice [708755]	985	op/ok	Česká republika	-
	Obrnice [708755]	991/1	op/ok	KERAIN, a.s., Žatecká 1899/25, 43401 Most	-

Pozemek, který nevlastní obec
 Druh parcely, který má jiné využití než komunikace (zahrada, orná půda aj.)

Obrázek A.5.9: Veřejně přístupná účelová komunikace (09úk)



Tabulka A.5.19: Souhrnný přehled veřejně přístupných účelových komunikací

Veřejně přístupná účelová komunikace															
Poř. číslo	Název komunikace	Technické parametry			Materiál komunikace	Závady na komunikaci	TECHNICKÝ STAV	Charakteristika komunikace	Způsob odvodnění	Dopravní značení	Přidružený chodník	Osvětlení	Dopravní zařízení	Zimní údržba	Poznámka
		Délka	Průměrná šířka	Plocha											
		m	m	m ²											
10	10úk	742	2,5	1855	Nezpevněný	-	-	Účelová	Volně na terén	Není	Ne	Ne	-	neudržovaná	-

Tabulka A.5.20: Přehled vlastníků pod veřejně přístupnou účelovou komunikací

Veřejně přístupná účelová komunikace					
Číslo MK	Katastrální území	Číslo parcely	Druh parcely	Vlastník	Podíl
10úk					
Vlastník komunikace: -----					
	Obrnice [708755]	526/5	op/ok	Obec Obrnice	-
	Obrnice [708755]	557/1	ttp	Obec Obrnice	-
	Obrnice [708755]	557/2	op/jp	Obec Obrnice	-
	Obrnice [708755]	989	op/ok	Česká republika	-

Pozemek, který nevlastní obec
 Druh parcely, který má jiné využití než komunikace (zahrada, orná půda aj.)

Obrázek A.5.10: Veřejně přístupná účelová komunikace (10úk)



Tabulka A.5.21: Souhrnný přehled veřejně přístupných účelových komunikací

Veřejně přístupná účelová komunikace															
Poř. číslo	Název komunikace	Technické parametry			Materiál komunikace	Závady na komunikaci	TECHNICKÝ STAV	Charakteristika komunikace	Způsob odvodnění	Dopravní značení	Přidružený chodník	Osvětlení	Dopravní zařízení	Zimní údržba	Poznámka
		Délka	Průměrná šířka	Plocha											
		m	m	m ²											
11	11úk	11	4,0	73	Asfaltový	-	1 - výborný	Účelová	Volně na terén	Není	Ne	Ne	-	II. pořadí do 12 hod.	-

Tabulka A.5.22: Přehled vlastníků pod veřejně přístupnou účelovou komunikací

Veřejně přístupná účelová komunikace					
Číslo MK	Katastrální území	Číslo parcely	Druh parcely	Vlastník	Podíl
11úk					
Vlastník komunikace: -----					
	Obrnice [708755]	439/1	op/s	Ústecký kraj	-
	Obrnice [708755]	439/3	op/ok	Obec Obrnice	-
	Obrnice [708755]	440	op/mp	Obec Obrnice	-

Pozemek, který nevlastní obec

Druh parcely, který má jiné využití než komunikace (zahrada, orná půda aj.)

Obrázek A.5.11: Veřejně přístupná účelová komunikace (11úk)



Tabulka A.5.23: Souhrnný přehled veřejně přístupných účelových komunikací

Veřejně přístupná účelová komunikace															
Poř. číslo	Název komunikace	Technické parametry			Materiál komunikace	Závady na komunikaci	TECHNICKÝ STAV	Charakteristika komunikace	Způsob odvodnění	Dopravní značení	Přidružený chodník	Osvětlení	Dopravní zařízení	Zimní údržba	Poznámka
		Délka	Průměrná šířka	Plocha											
		m	m	m ²											
12	12úk	73	3,0	219	Asfaltový	-	3 – dostačující	Účelová	Volně na terén	Svislé	Ne	Ne	-	II. pořadí do 12 hod.	-

Tabulka A.5.24: Přehled vlastníků pod veřejně přístupnou účelovou komunikací

Veřejně přístupná účelová komunikace					
Číslo MK	Katastrální území	Číslo parcely	Druh parcely	Vlastník	Podíl
12úk					
Vlastník komunikace: -----					
	České Zlatníky [708739]	172/1	op/ok	Více vlastníků (153)	-
	České Zlatníky [708739]	175/1	op/ok	Česká republika	-
	České Zlatníky [708739]	821/148	op/ok	Obec Obrnice	-

Pozemek, který nevlastní obec

Druh parcely, který má jiné využití než komunikace (zahrada, orná půda aj.)

Obrázek A.5.12: Veřejně přístupná účelová komunikace (12úk)



Tabulka A.5.25: Souhrnný přehled veřejně přístupných účelových komunikací

Veřejně přístupná účelová komunikace															
Poř. číslo	Název komunikace	Technické parametry			Materiál komunikace	Závady na komunikaci	TECHNICKÝ STAV	Charakteristika komunikace	Způsob odvodnění	Dopravní značení	Přidružený chodník	Osvětlení	Dopravní zařízení	Zimní údržba	Poznámka
		Délka	Průměrná šířka	Plocha											
		m	m	m ²											
13	13úk	65	3,0	195	Asfaltový	-	3 – dostačující	Účelová	Volně na terén	Není	Ne	Ne	-	II. pořadí do 12 hod.	-

Tabulka A.5.26: Přehled vlastníků pod veřejně přístupnou účelovou komunikací

Veřejně přístupná účelová komunikace					
Číslo MK	Katastrální území	Číslo parcely	Druh parcely	Vlastník	Podíl
13úk					
Vlastník komunikace: -----					
	České Zlatníky [708739]	134/2	op/ok	Česká republika	-
	České Zlatníky [708739]	172/1	op/ok	Více vlastníků (153)	-

Pozemek, který nevlastní obec
 Druh parcely, který má jiné využití než komunikace (zahrada, orná půda aj.)

Obrázek A.5.13: Veřejně přístupná účelová komunikace (13úk)



Tabulka A.5.27: Souhrnný přehled veřejně přístupných účelových komunikací

Veřejně přístupná účelová komunikace															
Poř. číslo	Název komunikace	Technické parametry			Materiál komunikace	Závady na komunikaci	TECHNICKÝ STAV	Charakteristika komunikace	Způsob odvodnění	Dopravní značení	Přidružený chodník	Osvětlení	Dopravní zařízení	Zimní údržba	Poznámka
		Délka	Průměrná šířka	Plocha											
		m	m	m ²											
14	14úk	1100	3,0	3300	Nezpevněný	-	-	Účelová	Volně na terén	Není	Ne	Ne	-	neudržovaná	-

Tabulka A.5.28: Přehled vlastníků pod veřejně přístupnou účelovou komunikací

Veřejně přístupná účelová komunikace					
Číslo MK	Katastrální území	Číslo parcely	Druh parcely	Vlastník	Podíl
14úk	Vlastník komunikace: -----				
	České Zlatníky [708739]	362/2	op/np	Česká republika	-
	České Zlatníky [708739]	367/7	or	E Q U I Bořeň - Svinčice spol. s r.o., Svinčice 1, 43401 Lužice	-
	České Zlatníky [708739]	587/25	op/np	Česká republika	-
	České Zlatníky [708739]	587/28	op/np	Vinš Petr, Rubensova 275/12, Střekov, 40003 Ústí nad Labem	-
	České Zlatníky [708739]	821/58	op/ok	Obec Obrnice	-
	České Zlatníky [708739]	826/2	op/ok	Obec Obrnice	-
	České Zlatníky [708739]	829/1	op/ok	Obec Obrnice	-

Pozemek, který nevlastní obec
 Druh parcely, který má jiné využití než komunikace (zahrada, orná půda aj.)

Obrázek A.5.14: Veřejně přístupná účelová komunikace (14úk)



Tabulka A.5.29: Souhrnný přehled veřejně přístupných účelových komunikací

Veřejně přístupná účelová komunikace															
Poř. číslo	Název komunikace	Technické parametry			Materiál komunikace	Závady na komunikaci	TECHNICKÝ STAV	Charakteristika komunikace	Způsob odvodnění	Dopravní značení	Přidružený chodník	Osvětlení	Dopravní zařízení	Zimní údržba	Poznámka
		Délka	Průměrná šířka	Plocha											
		m	m	m ²											
15	15úk	1645	3,5	5758	Asfaltový, štěrkový	-	-	Účelová	Volně na terén	Není	Ne	Ne	-	neudržovaná	-

Tabulka A.5.30: Přehled vlastníků pod veřejně přístupnou účelovou komunikací

Veřejně přístupná účelová komunikace					
Číslo MK	Katastrální území	Číslo parcely	Druh parcely	Vlastník	Podíl
15úk					
Vlastník komunikace: -----					
	České Zlatníky [708739]	283/2	op/mp	AR auto s.r.o., Průmyslová 1208, 27101 Nové Strašecí	-
	České Zlatníky [708739]	283/6	op/jp	Římskokatolická farnost Vtelno u Mostu, U Města Chersonu 1552/22, 43401 Most	-
	České Zlatníky [708739]	283/9	op/jp	E Q U I Bořeň - Svinčice spol. s r.o., Svinčice 1, 43401 Lužice	-
	České Zlatníky [708739]	821/111	op/ok	Obec Obrnice	-
	České Zlatníky [708739]	821/53	op/ok	Česká republika	-
	České Zlatníky [708739]	821/54	op/ok	Česká republika	-
	České Zlatníky [708739]	821/58	op/ok	Obec Obrnice	-
	České Zlatníky [708739]	821/59	op/ok	Česká republika	-
	České Zlatníky [708739]	821/72	op/ok	Obec Obrnice	-
	České Zlatníky [708739]	821/75	op/ok	Česká republika	-
	České Zlatníky [708739]	821/81	op/ok	Forestlaan, s.r.o., Přístavní 321/14, Holešovice, 17000 Praha 7	-
	České Zlatníky [708739]	821/89	op/ok	Česká republika	-
	České Zlatníky [708739]	821/91	op/ok	Česká republika	-
	České Zlatníky [708739]	821/92	op/ok	Obec Obrnice	-
	České Zlatníky [708739]	821/93	op/ok	Česká republika	-
	České Zlatníky [708739]	826/4	op/ok	Římskokatolická farnost Vtelno u Mostu, U Města Chersonu 1552/22, 43401 Most	-
	České Zlatníky [708739]	826/5	op/jp	Obec Obrnice	-

Pozemek, který nevlastní obec

Druh parcely, který má jiné využití než komunikace (zahrada, orná půda aj.)

Obrázek A.5.15: Veřejně přístupná účelová komunikace (15úk)



Tabulka A.5.31: Souhrnný přehled veřejně přístupných účelových komunikací

Veřejně přístupná účelová komunikace															
Poř. číslo	Název komunikace	Technické parametry			Materiál komunikace	Závady na komunikaci	TECHNICKÝ STAV	Charakteristika komunikace	Způsob odvodnění	Dopravní značení	Přidružený chodník	Osvětlení	Dopravní zařízení	Zimní údržba	Poznámka
		Délka	Průměrná šířka	Plocha											
		m	m	m ²											
16	16úk	11	4,5	50	Asfaltový	-	1 - výborný	Účelová	Volně na terén	Není	Ne	Ne	-	neudržovaná	

Tabulka A.5.32: Přehled vlastníků pod veřejně přístupnou účelovou komunikací

Veřejně přístupná účelová komunikace					
Číslo MK	Katastrální území	Číslo parcely	Druh parcely	Vlastník	Podíl
16úk					
Vlastník komunikace: -----					
	České Zlatníky [708739]	833/2	op/ok	Obec Obrnice	-

Pozemek, který nevlastní obec
 Druh parcely, který má jiné využití než komunikace (zahrada, orná půda aj.)

Obrázek A.5.16: Veřejně přístupná účelová komunikace (16úk)



Tabulka A.5.33: Souhrnný přehled veřejně přístupných účelových komunikací

Veřejně přístupná účelová komunikace															
Poř. číslo	Název komunikace	Technické parametry			Materiál komunikace	Závady na komunikaci	TECHNICKÝ STAV	Charakteristika komunikace	Způsob odvodnění	Dopravní značení	Přidružený chodník	Osvětlení	Dopravní zařízení	Zimní údržba	Poznámka
		Délka	Průměrná šířka	Plocha											
		m	m	m ²											
17	17úk	66	3,0	198	vý s částečnou asfaltovou pe	-	4 – nedostatečný	Účelová	Volně na terén	Není	Ne	Ne	-	II. pořadí do 12 hod.	-

Tabulka A.5.34: Přehled vlastníků pod veřejně přístupnou účelovou komunikací

Veřejně přístupná účelová komunikace					
Číslo MK	Katastrální území	Číslo parcely	Druh parcely	Vlastník	Podíl
17úk					
Vlastník komunikace: -----					
	České Zlatníky [708739]	810/7	op/ok	Obec Obrnice	-

Pozemek, který nevlastní obec
 Druh parcely, který má jiné využití než komunikace (zahrada, orná půda aj.)

Obrázek A.5.17: Veřejně přístupná účelová komunikace (17úk)




Tabulka A.5.35: Souhrnný přehled veřejně přístupných účelových komunikací

Veřejně přístupná účelová komunikace															
Poř. číslo	Název komunikace	Technické parametry			Materiál komunikace	Závady na komunikaci	TECHNICKÝ STAV	Charakteristika komunikace	Způsob odvodnění	Dopravní značení	Přidružený chodník	Osvětlení	Dopravní zařízení	Zimní údržba	Poznámka
		Délka	Průměrná šířka	Plocha											
		m	m	m ²											
18	18úk	109	3,0	327	Štěrkový	-	-	Účelová	Volně na terén	Není	Ne	Ne	-	neudržovaná	-

Tabulka A.5.36: Přehled vlastníků pod veřejně přístupnou účelovou komunikací

Veřejně přístupná účelová komunikace					
Číslo MK	Katastrální území	Číslo parcely	Druh parcely	Vlastník	Podíl
18úk					
Vlastník komunikace: -----					
	České Zlatníky [708739]	172/1	op/ok	Více vlastníků (153)	-

 Pozemek, který nevlastní obec

 Druh parcely, který má jiné využití než komunikace (zahrada, orná půda aj.)

Obrázek A.5.18: Veřejně přístupná účelová komunikace (18úk)



Tabulka A.5.37: Souhrnný přehled veřejně přístupných účelových komunikací

Veřejně přístupná účelová komunikace															
Poř. číslo	Název komunikace	Technické parametry			Materiál komunikace	Závady na komunikaci	TECHNICKÝ STAV	Charakteristika komunikace	Způsob odvodnění	Dopravní značení	Přidružený chodník	Osvětlení	Dopravní zařízení	Zimní údržba	Poznámka
		Délka	Průměrná šířka	Plocha											
		m	m	m ²											
19															
	19úvk/1	40	3,0	120	Zámková dlažba	-	2 – dobrý	Účelová	Volně na terén	Není	Ne	Ne	-	neudržovaná	-
	19úvk/2	28	4,0	112	Štěrkový	-	-	Účelová	Volně na terén	Není	Ne	Ne	-	neudržovaná	-
	19úvk/3	26	4,0	104	Štěrkový	-	-	Účelová	Volně na terén	Není	Ne	Ne	-	neudržovaná	-
	suma	94	-	336											

Tabulka A.5.38: Přehled vlastníků pod veřejně přístupnou účelovou komunikací

Veřejně přístupná účelová komunikace					
Číslo MK	Katastrální území	Číslo parcely	Druh parcely	Vlastník	Podíl
19úvk					
Vlastník komunikace: -----					
/1	Chanov [708747]	33/2	op/ok	Obec Obrnice	-
/2	Chanov [708747]	33/1	op/np	Cabová Jiřina, Rudé armády 31, Chanov, 43401 Obrnice	-
	Chanov [708747]	33/2	op/ok	Obec Obrnice	-
/3	Chanov [708747]	33/2	op/ok	Obec Obrnice	-
	Chanov [708747]	40/1	op/np	Obec Obrnice	-

Pozemek, který nevládní obec

Druh parcely, který má jiné využití než komunikace (zahrada, orná půda aj.)

Obrázek A.5.19: Veřejně přístupná účelová komunikace (19úvk)



Tabulka A.5.39: Souhrnný přehled veřejně přístupných účelových komunikací

Veřejně přístupná účelová komunikace															
Poř. číslo	Název komunikace	Technické parametry			Materiál komunikace	Závady na komunikaci	TECHNICKÝ STAV	Charakteristika komunikace	Způsob odvodnění	Dopravní značení	Přidružený chodník	Osvětlení	Dopravní zařízení	Zimní údržba	Poznámka
		Délka	Průměrná šířka	Plocha											
		m	m	m ²											
20	20úk	96	2,8	269	Štěrkový	-	-	Účelová	Volně na terén	Není	Ne	Ne	-	neudržovaná	-

Tabulka A.5.40: Přehled vlastníků pod veřejně přístupnou účelovou komunikací

Veřejně přístupná účelová komunikace					
Číslo MK	Katastrální území	Číslo parcely	Druh parcely	Vlastník	Podíl
20úk					
Vlastník komunikace: -----					
	Obrnice [708755]	1021/1	op/jp	Obec Obrnice	-
	Obrnice [708755]	1021/3	op/d	Obec Obrnice	-
	Obrnice [708755]	1021/4	op/jp	E Q U I Bořeň - Svinčice spol. s r.o., Svinčice 1, 43401 Lužice	-

Pozemek, který nevlastní obec
 Druh parcely, který má jiné využití než komunikace (zahrada, orná půda aj.)

Obrázek A.5.20: Veřejně přístupná účelová komunikace (20úk)



Tabulka A.5.41: Souhrnný přehled veřejně přístupných účelových komunikací

Veřejně přístupná účelová komunikace															
Poř. číslo	Název komunikace	Technické parametry			Materiál komunikace	Závady na komunikaci	TECHNICKÝ STAV	Charakteristika komunikace	Způsob odvodnění	Dopravní značení	Přidružený chodník	Osvětlení	Dopravní zařízení	Zimní údržba	Poznámka
		Délka	Průměrná šířka	Plocha											
		m	m	m ²											
21															
	21úvk/1	185	3,0 - 3,5	611	Asfaltový, štěrkový	-	4 – nedostatečný	Účelová	Volně na terén	Není	Ne	Ne	-	neudržovaná	
	21úvk/2	121	3,0	363	Asfaltový, štěrkový	-	4 – nedostatečný	Účelová	Volně na terén	Není	Ne	Ne	-	neudržovaná	-
	suma	306	-	974											

Tabulka A.5.42: Přehled vlastníků pod veřejně přístupnou účelovou komunikací

Veřejně přístupná účelová komunikace					
Číslo MK	Katastrální území	Číslo parcely	Druh parcely	Vlastník	Podíl
21úvk					
Vlastník komunikace: -----					
/1	Obrnice [708755]	1021/3	op/d	Obec Obrnice	-
	Obrnice [708755]	1021/5	op/d	Obec Obrnice	-
	Obrnice [708755]	45/1	op/jp	Obec Obrnice	-
/2	Obrnice [708755]	45/1	op/jp	Obec Obrnice	-

Pozemek, který nevlastní obec
 Druh parcely, který má jiné využití než komunikace (zahrada, orná půda aj.)

Obrázek A.5.21: Veřejně přístupná účelová komunikace (21úvk)



Tabulka A.5.43: Souhrnný přehled veřejně přístupných účelových komunikací

Veřejně přístupná účelová komunikace															
Poř. číslo	Název komunikace	Technické parametry			Materiál komunikace	Závady na komunikaci	TECHNICKÝ STAV	Charakteristika komunikace	Způsob odvodnění	Dopravní značení	Přidružený chodník	Osvětlení	Dopravní zařízení	Zimní údržba	Poznámka
		Délka	Průměrná šířka	Plocha											
		m	m	m ²											
22	22úk	103	3,0	309	Zámková dlažba	-	2 - dobrý	-	-	-	-	-	-	neudržovaná	-

Tabulka A.5.44: Přehled vlastníků pod veřejně přístupnou účelovou komunikací

Veřejně přístupná účelová komunikace					
Číslo MK	Katastrální území	Číslo parcely	Druh parcely	Vlastník	Podíl
22úk					
Vlastník komunikace: -----					
	Obrnice [708755]	236/2	op/s	Ústecký kraj	-
	Obrnice [708755]	236/3	ttp	Více vlastníků (2)	-
	Obrnice [708755]	996/2	op/ok	Obec Obrnice	-

Pozemek, který nevlastní obec

Druh parcely, který má jiné využití než komunikace (zahrada, orná půda aj.)

Obrázek A.5.22: Veřejně přístupná účelová komunikace (22úk)



Tabulka A.5.45: Souhrnný přehled veřejně přístupných účelových komunikací

Veřejně přístupná účelová komunikace															
Poř. číslo	Název komunikace	Technické parametry			Materiál komunikace	Závady na komunikaci	TECHNICKÝ STAV	Charakteristika komunikace	Způsob odvodnění	Dopravní značení	Přidružený chodník	Osvětlení	Dopravní zařízení	Zimní údržba	Poznámka
		Délka	Průměrná šířka	Plocha											
		m	m	m ²											
23	23úK	39	3,0	117	Štěrkový	-	-	Účelová	Volně na terén	Není	Ne	Ne	-	neudržovaná	-

Tabulka A.5.46: Přehled vlastníků pod veřejně přístupnou účelovou komunikací

Veřejně přístupná účelová komunikace					
Číslo MK	Katastrální území	Číslo parcely	Druh parcely	Vlastník	Podíl
23úK					
Vlastník komunikace: -----					
	Chanov [708747]	249	op/ok	Obec Obrnice	-
	Chanov [708747]	284/1	vpl/k	Obec Obrnice	-
	Chanov [708747]	9/17	op/ok	Obec Obrnice	-

Pozemek, který nevlastní obec

Druh parcely, který má jiné využití než komunikace (zahrada, orná půda aj.)

Obrázek A.5.23: Veřejně přístupná účelová komunikace (23úK)



Tabulka A.5.47: Souhrnný přehled veřejně přístupných účelových komunikací

Veřejně přístupná účelová komunikace															
Poř. číslo	Název komunikace	Technické parametry			Materiál komunikace	Závady na komunikaci	TECHNICKÝ STAV	Charakteristika komunikace	Způsob odvodnění	Dopravní značení	Přidružený chodník	Osvětlení	Dopravní zařízení	Zimní údržba	Poznámka
		Délka	Průměrná šířka	Plocha											
		m	m	m ²											
24	24úk	16	2,5	40	Nezpevněný	-	-	Účelová	Volně na terén	Není	Ne	Ne	-	neudržovaná	-

Tabulka A.5.48: Přehled vlastníků pod veřejně přístupnou účelovou komunikací

Veřejně přístupná účelová komunikace					
Číslo MK	Katastrální území	Číslo parcely	Druh parcely	Vlastník	Podíl
24úk					
Vlastník komunikace: -----					
	Chanov [708747]	204/1	op/jp	Česká republika	-
	Chanov [708747]	250/3	op/s	Ústecký kraj	-
	Chanov [708747]	9/14	op/jp	Obec Obrnice	-

Pozemek, který nevlastní obec
 Druh parcely, který má jiné využití než komunikace (zahrada, orná půda aj.)

Obrázek A.5.24: Veřejně přístupná účelová komunikace (24úk)




Tabulka A.5.49: Souhrnný přehled veřejně přístupných účelových komunikací

Veřejně přístupná účelová komunikace															
Poř. číslo	Název komunikace	Technické parametry			Materiál komunikace	Závady na komunikaci	TECHNICKÝ STAV	Charakteristika komunikace	Způsob odvodnění	Dopravní značení	Přidružený chodník	Osvětlení	Dopravní zařízení	Zimní údržba	Poznámka
		Délka	Průměrná šířka	Plocha											
		m	m	m ²											
25	25úk	394	3,0	1182	Štěrkový	-	-	Účelová	Volně na terén	Není	Ne	Ne	-	neudržovaná	-

Tabulka A.5.50: Přehled vlastníků pod veřejně přístupnou účelovou komunikací

Veřejně přístupná účelová komunikace					
Číslo MK	Katastrální území	Číslo parcely	Druh parcely	Vlastník	Podíl
25úk					
Vlastník komunikace: -----					
	Chanov [708747]	100/2	ttp	Horák Zdeněk, Saběnice 3, 43401 Havraň	-
	Chanov [708747]	263/3	op/ok	Severočeská vodárenská společnost a.s., Přítkovská 1689/14, Trnovany, 41501 Teplice	-
	Chanov [708747]	291	op/ok	Severočeská vodárenská společnost a.s., Přítkovská 1689/14, Trnovany, 41501 Teplice	-
	Obrnice [708755]	1024	op/ok	Neznámý vlastník, adresa neznámá	-
	Obrnice [708755]	999/3	op/s	Česká republika	-

 Pozemek, který nevlastní obec

 Druh parcely, který má jiné využití než komunikace (zahrada, orná půda aj.)

Obrázek A.5.25: Veřejně přístupná účelová komunikace (25úk)



Tabulka A.5.51: Souhrnný přehled veřejně přístupných účelových komunikací

Veřejně přístupná účelová komunikace															
Poř. číslo	Název komunikace	Technické parametry			Materiál komunikace	Závady na komunikaci	TECHNICKÝ STAV	Charakteristika komunikace	Způsob odvodnění	Dopravní značení	Přidružený chodník	Osvětlení	Dopravní zařízení	Zimní údržba	Poznámka
		Délka	Průměrná šířka	Plocha											
		m	m	m ²											
26	26účk	93	4,0	372	Betonové panely	-	4 – nedostatečný	Účelová	Volně na terén	Není	Ne	Ne	-	II. pořadí do 12 hod.	-

Tabulka A.5.52: Přehled vlastníků pod veřejně přístupnou účelovou komunikací

Veřejně přístupná účelová komunikace					
Číslo MK	Katastrální území	Číslo parcely	Druh parcely	Vlastník	Podíl
26účk					
Vlastník komunikace: -----					
	Chanov [708747]	94/7	op/ok	Obec Obrnice	-
	Obrnice [708755]	115/20	op/ok	Obec Obrnice	-

Pozemek, který nevlastní obec
 Druh parcely, který má jiné využití než komunikace (zahrada, orná půda aj.)

Obrázek A.5.26: Veřejně přístupná účelová komunikace (26účk)




Tabulka A.5.53: Souhrnný přehled veřejně přístupných účelových komunikací

Veřejně přístupná účelová komunikace															
Poř. číslo	Název komunikace	Technické parametry			Materiál komunikace	Závady na komunikaci	TECHNICKÝ STAV	Charakteristika komunikace	Způsob odvodnění	Dopravní značení	Přidružený chodník	Osvětlení	Dopravní zařízení	Zimní údržba	Poznámka
		Délka	Průměrná šířka	Plocha											
		m	m	m ²											
27	27úk	22	2,0	44	Asfaltový	-	4 – nedostatečný	Účelová	-	-	-	-	-	II. pořadí do 12 hod.	-

Tabulka A.5.54: Přehled vlastníků pod veřejně přístupnou účelovou komunikací

Veřejně přístupná účelová komunikace					
Číslo MK	Katastrální území	Číslo parcely	Druh parcely	Vlastník	Podíl
27úk					
Vlastník komunikace: -----					
	Obrnice [708755]	115/4	op/ok	Obec Obrnice	-

 Pozemek, který nevlastní obec

 Druh parcely, který má jiné využití než komunikace (zahrada, orná půda aj.)

Obrázek A.5.27: Veřejně přístupná účelová komunikace (27úk)




Tabulka A.5.55: Souhrnný přehled veřejně přístupných účelových komunikací

Veřejně přístupná účelová komunikace															
Poř. číslo	Název komunikace	Technické parametry			Materiál komunikace	Závady na komunikaci	TECHNICKÝ STAV	Charakteristika komunikace	Způsob odvodnění	Dopravní značení	Přidružený chodník	Osvětlení	Dopravní zařízení	Zimní údržba	Poznámka
		Délka	Průměrná šířka	Plocha											
		m	m	m ²											
28	28úk	588	3,0	1764	Štěrkový	-	-	Účelová	Volně na terén	Není	Ne	Ne	-	neudržovaná	-

Tabulka A.5.56: Přehled vlastníků pod veřejně přístupnou účelovou komunikací

Veřejně přístupná účelová komunikace					
Číslo MK	Katastrální území	Číslo parcely	Druh parcely	Vlastník	Podíl
28úk					
Vlastník komunikace: -----					
	Obrnice [708755]	178	op/jp	Česká republika	-
	Obrnice [708755]	184/1	op/jp	Obec Obrnice	-
	Obrnice [708755]	190/2	ttp	Horák Zdeněk, Saběnice 3, 43401 Havraň	-
	Obrnice [708755]	998	op/ok	Obec Obrnice	-
	Obrnice [708755]	999/1	op/ok	Česká republika	-
	Obrnice [708755]	999/2	op/jp	Obec Obrnice	-
	Obrnice [708755]	999/3	op/s	Česká republika	-
	Obrnice [708755]	999/4	op/ok	Česká republika	-
	Obrnice [708755]	999/5	op/ok	Česká republika	-

 Pozemek, který nevlastní obec

 Druh parcely, který má jiné využití než komunikace (zahrada, orná půda aj.)

Obrázek A.5.28: Veřejně přístupná účelová komunikace (28úk)




Tabulka A.5.57: Souhrnný přehled veřejně přístupných účelových komunikací

Veřejně přístupná účelová komunikace															
Poř. číslo	Název komunikace	Technické parametry			Materiál komunikace	Závady na komunikaci	TECHNICKÝ STAV	Charakteristika komunikace	Způsob odvodnění	Dopravní značení	Přidružený chodník	Osvětlení	Dopravní zařízení	Zimní údržba	Poznámka
		Délka	Průměrná šířka	Plocha											
		m	m	m ²											
29	29úk	245	4,0	980	Betonové panely	-	4 – nedostatečný	Účelová	Volně na terén	Není	Ne	Ne	-	neudržovaná	-

Tabulka A.5.58: Přehled vlastníků pod veřejně přístupnou účelovou komunikací

Veřejně přístupná účelová komunikace					
Číslo MK	Katastrální území	Číslo parcely	Druh parcely	Vlastník	Podíl
29úk					
Vlastník komunikace: -----					
	České Zlatníky [708739]	198/1	op/jp	Obec Obrnice	-
	České Zlatníky [708739]	198/10	op/ok	Obec Obrnice	-
	České Zlatníky [708739]	198/16	ttp	Obec Obrnice	-
	České Zlatníky [708739]	198/2	op/jp	Ústecký kraj	-
	České Zlatníky [708739]	198/8	op/jp	Obec Obrnice	-
	České Zlatníky [708739]	198/9	op/jp	Obec Obrnice	-

 Pozemek, který nevlastní obec

 Druh parcely, který má jiné využití než komunikace (zahrada, orná půda aj.)

Obrázek A.5.29: Veřejně přístupná účelová komunikace (29úk)



Tabulka A.5.59: Souhrnný přehled veřejně přístupných účelových komunikací

Veřejně přístupná účelová komunikace															
Poř. číslo	Název komunikace	Technické parametry			Materiál komunikace	Závady na komunikaci	TECHNICKÝ STAV	Charakteristika komunikace	Způsob odvodnění	Dopravní značení	Přidružený chodník	Osvětlení	Dopravní zařízení	Zimní údržba	Poznámka
		Délka	Průměrná šířka	Plocha											
		m	m	m ²											
30	30úk	690	3,0	2070	Štěrkový	-	-	Účelová	Volně na terén	Není	Ne	Ne	-	neudržovaná	-

Tabulka A.5.60: Přehled vlastníků pod veřejně přístupnou účelovou komunikací

Veřejně přístupná účelová komunikace					
Číslo MK	Katastrální území	Číslo parcely	Druh parcely	Vlastník	Podíl
30úk					
Vlastník komunikace: -----					
	České Zlatníky [708739]	172/1	op/ok	Více vlastníků (153)	-
	Obrnice [708755]	486/50	op/ok	Více vlastníků (153)	-

Pozemek, který nevlastní obec
 Druh parcely, který má jiné využití než komunikace (zahrada, orná půda aj.)

Obrázek A.5.30: Veřejně přístupná účelová komunikace (30úk)



Tabulka A.5.61: Souhrnný přehled veřejně přístupných účelových komunikací

Veřejně přístupná účelová komunikace															
Poř. číslo	Název komunikace	Technické parametry			Materiál komunikace	Závady na komunikaci	TECHNICKÝ STAV	Charakteristika komunikace	Způsob odvodnění	Dopravní značení	Přidružený chodník	Osvětlení	Dopravní zařízení	Zimní údržba	Poznámka
		Délka	Průměrná šířka	Plocha											
		m	m	m ²											
31	31úK	271	3,0	813	Štěrkový	-	-	Účelová	Volně na terén	Není	Ne	Ne	-	neudržovaná	-

Tabulka A.5.62: Přehled vlastníků pod veřejně přístupnou účelovou komunikací

Veřejně přístupná účelová komunikace					
Číslo MK	Katastrální území	Číslo parcely	Druh parcely	Vlastník	Podíl
31úK					
Vlastník komunikace: -----					
	České Zlatníky [708739]	164/11	ttp	Římskokatolická farnost Vtelno u Mostu, U Města Chersonu 1552/22, 43401 Most	-
	České Zlatníky [708739]	164/7	ttp	Tampierová Lucie, Josefa Skupy 2315/20, 43401 Most	-
	České Zlatníky [708739]	172/1	op/ok	Více vlastníků (153)	-
	České Zlatníky [708739]	842/1	op/jp	Obec Obrnice	-
	Obrnice [708755]	486/49	op/ok	Více vlastníků (153)	-

Pozemek, který nevlastní obec
 Druh parcely, který má jiné využití než komunikace (zahrada, orná půda aj.)

Obrázek A.5.31: Veřejně přístupná účelová komunikace (31úK)



Tabulka A.5.63: Souhrnný přehled veřejně přístupných účelových komunikací

Veřejně přístupná účelová komunikace															
Poř. číslo	Název komunikace	Technické parametry			Materiál komunikace	Závady na komunikaci	TECHNICKÝ STAV	Charakteristika komunikace	Způsob odvodnění	Dopravní značení	Přidružený chodník	Osvětlení	Dopravní zařízení	Zimní údržba	Poznámka
		Délka	Průměrná šířka	Plocha											
		m	m	m ²											
32	32úk	260	3,0	780	Asfaltový	-	2 – dobrý	Účelová	Volně na terén	Není	Ne	Ne	-	neudržovaná	-

Tabulka A.5.64: Přehled vlastníků pod veřejně přístupnou účelovou komunikací

Veřejně přístupná účelová komunikace					
Číslo MK	Katastrální území	Číslo parcely	Druh parcely	Vlastník	Podíl
32úk					
Vlastník komunikace: -----					
	České Zlatníky [708739]	821/114	op/ok	Česká republika	-
	České Zlatníky [708739]	821/149	op/ok	Obec Obrnice	-
	Obrnice [708755]	1017/13	op/ok	Česká republika	-
	Obrnice [708755]	st. 460	zpl	Pecová Jaruška, K. J. Erbena 110/28, 43401 Most	-

Pozemek, který nevlastní obec
 Druh parcely, který má jiné využití než komunikace (zahrada, orná půda aj.)

Obrázek A.5.32: Veřejně přístupná účelová komunikace (32úk)



Tabulka A.5.65: Souhrnný přehled veřejně přístupných účelových komunikací

Veřejně přístupná účelová komunikace															
Poř. číslo	Název komunikace	Technické parametry			Materiál komunikace	Závady na komunikaci	TECHNICKÝ STAV	Charakteristika komunikace	Způsob odvodnění	Dopravní značení	Přidružený chodník	Osvětlení	Dopravní zařízení	Zimní údržba	Poznámka
		Délka	Průměrná šířka	Plocha											
		m	m	m ²											
33	33úk	82	3,0	287	Asfaltový	-	2 – dobrý	Účelová	Volně na terén	Není	Ne	Ne	-	II. pořadí do 12 hod.	-

Tabulka A.5.66: Přehled vlastníků pod veřejně přístupnou účelovou komunikací

Veřejně přístupná účelová komunikace					
Číslo MK	Katastrální území	Číslo parcely	Druh parcely	Vlastník	Podíl
33úk					
Vlastník komunikace: -----					
	Obrnice [708755]	596/3	op/ok	Česká republika	-

Pozemek, který nevlastní obec
 Druh parcely, který má jiné využití než komunikace (zahrada, orná půda aj.)

Obrázek A.5.33: Veřejně přístupná účelová komunikace (33úk)



Tabulka A.5.67: Souhrnný přehled veřejně přístupných účelových komunikací

Veřejně přístupná účelová komunikace															
Poř. číslo	Název komunikace	Technické parametry			Materiál komunikace	Závady na komunikaci	TECHNICKÝ STAV	Charakteristika komunikace	Způsob odvodnění	Dopravní značení	Přidružený chodník	Osvětlení	Dopravní zařízení	Zimní údržba	Poznámka
		Délka	Průměrná šířka	Plocha											
		m	m	m ²											
34	34úk	149	4,0	596	Štěrkový	-	-	Účelová	Volně na terén	Není	Ne	Ne	-	neudržovaná	-

Tabulka A.5.68: Přehled vlastníků pod veřejně přístupnou účelovou komunikací

Veřejně přístupná účelová komunikace					
Číslo MK	Katastrální území	Číslo parcely	Druh parcely	Vlastník	Podíl
34úk					
Vlastník komunikace: -----					
	Obrnice [708755]	437/2	op/sport	Obec Obrnice	-
	Obrnice [708755]	437/7	op/ok	Obec Obrnice	-

Pozemek, který nevlastní obec
 Druh parcely, který má jiné využití než komunikace (zahrada, orná půda aj.)

Obrázek A.5.34: Veřejně přístupná účelová komunikace (34úk)



Tabulka A.5.69: Souhrnný přehled veřejně přístupných účelových komunikací

Veřejně přístupná účelová komunikace															
Poř. číslo	Název komunikace	Technické parametry			Materiál komunikace	Závady na komunikaci	TECHNICKÝ STAV	Charakteristika komunikace	Způsob odvodnění	Dopravní značení	Přidružený chodník	Osvětlení	Dopravní zařízení	Zimní údržba	Poznámka
		Délka	Průměrná šířka	Plocha											
		m	m	m ²											
35	35úk	28	3,0	84	Betonové panely	-	3 – dostačující	Účelová	Volně na terén	Není	Ne	Ne	-	II. pořadí do 12 hod.	-

Tabulka A.5.70: Přehled vlastníků pod veřejně přístupnou účelovou komunikací

Veřejně přístupná účelová komunikace					
Číslo MK	Katastrální území	Číslo parcely	Druh parcely	Vlastník	Podíl
35úk					
Vlastník komunikace: -----					
	Obrnice [708755]	463/1	ttp	Kováč Jiří, Dukelská 103, 43521 Obrnice	-
	Obrnice [708755]	463/4	ttp	Severočeská vodárenská společnost a.s., Přítkovská 1689/14, Trnovany, 41501 Teplice	-
	Obrnice [708755]	993/1	op/ok	Neznámý vlastník, adresa neznámá	-

Pozemek, který nevlastní obec
 Druh parcely, který má jiné využití než komunikace (zahrada, orná půda aj.)

Obrázek A.5.35: Veřejně přístupná účelová komunikace (35úk)



Tabulka A.5.71: Souhrnný přehled veřejně přístupných účelových komunikací

Veřejně přístupná účelová komunikace															
Poř. číslo	Název komunikace	Technické parametry			Materiál komunikace	Závady na komunikaci	TECHNICKÝ STAV	Charakteristika komunikace	Způsob odvodnění	Dopravní značení	Přidružený chodník	Osvětlení	Dopravní zařízení	Zimní údržba	Poznámka
		Délka	Průměrná šířka	Plocha											
		m	m	m ²											
36	36úk	1120	3,0	3360	Štěrkový	-	-	Účelová	Volně na terén	Není	Ne	Ne	-	neudržovaná	-

Tabulka A.5.72: Přehled vlastníků pod veřejně přístupnou účelovou komunikací

Veřejně přístupná účelová komunikace					
Číslo MK	Katastrální území	Číslo parcely	Druh parcely	Vlastník	Podíl
36úk					
Vlastník komunikace: -----					
	Obrnice [708755]	679/5	or	Vinterová Eva, Liběšice 43, 43401 Želenice	-
	Obrnice [708755]	749/1	op/np	Obec Obrnice	-
	Obrnice [708755]	850/1	op/jp	Vinterová Eva, Liběšice 43, 43401 Želenice	-
	Obrnice [708755]	850/4	op/jp	Česká republika	-
	Obrnice [708755]	985	op/ok	Česká republika	-
	Obrnice [708755]	991/1	op/ok	KERAIN, a.s., Žatecká 1899/25, 43401 Most	-

Pozemek, který nevlastní obec

Druh parcely, který má jiné využití než komunikace (zahrada, orná půda aj.)

Obrázek A.5.36: Veřejně přístupná účelová komunikace (36úk)



Tabulka A.5.73: Souhrnný přehled veřejně přístupných účelových komunikací

Veřejně přístupná účelová komunikace															
Poř. číslo	Název komunikace	Technické parametry			Materiál komunikace	Závady na komunikaci	TECHNICKÝ STAV	Charakteristika komunikace	Způsob odvodnění	Dopravní značení	Přidružený chodník	Osvětlení	Dopravní zařízení	Zimní údržba	Poznámka
		Délka	Průměrná šířka	Plocha											
		m	m	m ²											
37	37úk	289	3,0 - 4,0	1012	Štěrkový, betonové panely	-	4 – nedostatečný	Účelová	Volně na terén	Není	Ne	Ne	-	neudržovaná	-

Tabulka A.5.74: Přehled vlastníků pod veřejně přístupnou účelovou komunikací

Veřejně přístupná účelová komunikace					
Číslo MK	Katastrální území	Číslo parcely	Druh parcely	Vlastník	Podíl
37úk	Vlastník komunikace: -----				
	České Zlatníky [708739]	113/2	vpl/k	Česká republika	-
	České Zlatníky [708739]	36	vpl/zp	Křižan Miroslav, Bohuslava Vrbenského 1067, 43401 Most	-
	České Zlatníky [708739]	47/1	op/jp	E Q U I Bořeň - Svinčice spol. s r.o., Svinčice 1, 43401 Lužice	-
	České Zlatníky [708739]	777/6	vpl/zp	E Q U I Bořeň - Svinčice spol. s r.o., Svinčice 1, 43401 Lužice	-
	České Zlatníky [708739]	777/7	vpl/zp	E Q U I Bořeň - Svinčice spol. s r.o., Svinčice 1, 43401 Lužice	-
	České Zlatníky [708739]	801/4	vpl/zp	E Q U I Bořeň - Svinčice spol. s r.o., Svinčice 1, 43401 Lužice	-
	České Zlatníky [708739]	801/9	vpl/zp	Šlégr Pavel Ing., Vítězslava Nezvala 2492/3, 43401 Most	-
	České Zlatníky [708739]	810/7	op/ok	Obec Obrnice	-
	České Zlatníky [708739]	816/1	op/ok	Obec Obrnice	-

Pozemek, který nevlastní obec

Druh parcely, který má jiné využití než komunikace (zahrada, orná půda aj.)

Obrázek A.5.37: Veřejně přístupná účelová komunikace (37úk)




Tabulka A.5.75: Souhrnný přehled veřejně přístupných účelových komunikací

Veřejně přístupná účelová komunikace															
Poř. číslo	Název komunikace	Technické parametry			Materiál komunikace	Závady na komunikaci	TECHNICKÝ STAV	Charakteristika komunikace	Způsob odvodnění	Dopravní značení	Přidružený chodník	Osvětlení	Dopravní zařízení	Zimní údržba	Poznámka
		Délka	Průměrná šířka	Plocha											
		m	m	m ²											
38															
	38účk/1	32	3,0	96	Asfaltový	-	4 – nedostatečný	Účelová	Volně na terén	Není	Ne	Ne	-	neudržovaná	-
	38účk/2	68	3,0	204	Štěrkový	-	-	Účelová	Volně na terén	Není	Ne	Ne	-	neudržovaná	-
	suma	100	-	300											

Tabulka A.5.76: Přehled vlastníků pod veřejně přístupnou účelovou komunikací

Veřejně přístupná účelová komunikace					
Číslo MK	Katastrální území	Číslo parcely	Druh parcely	Vlastník	Podíl
38účk					
Vlastník komunikace: -----					
/1	České Zlatníky [708739]	172/1	op/ok	Více vlastníků (153)	-
/2	České Zlatníky [708739]	172/1	op/ok	Více vlastníků (153)	-

 Pozemek, který nevlastní obec

 Druh parcely, který má jiné využití než komunikace (zahrada, orná půda aj.)

Obrázek A.5.38: Veřejně přístupná účelová komunikace (38účk)



A.6 Přehled evidence objektů na komunikacích

Tabulka A.6.1: Přehled evidence objektů na komunikacích

Mosty, lávky, propustky, schodiště										
Typ			Konstrukce					Zábradlí		
Číslo		Typ objektu	Překážka	Materiál konstrukce	Materiál komunikace	Délka (m)	Šířka (m)	Počet otvorů	Materiál	Umístění
Objekt	Umístění									
Mosty										
M_01										
	11c	Most	Bílina	Železobeton	Asfaltový	-	6,0	1	Ocel	Oboustranné