







**LEGENDA:**

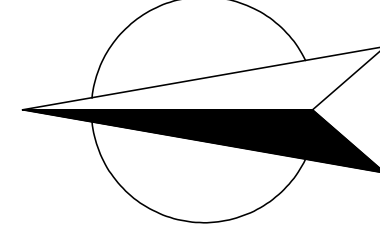
- KRAJSKÉ KOMUNIKACE**
-  17.2.5.1
  -  17.2.5.2
  -  17.2.5.3

- SILNICE I. TŘÍDY**
- 
  - 
  - 

**MÍSTNÍ KOMUNIKACE**

-  MÍSTNÍ KOMUNIKACE I. TŘÍDY
-  MÍSTNÍ KOMUNIKACE II. TŘÍDY
-  MÍSTNÍ KOMUNIKACE III. TŘÍDY
-  MÍSTNÍ KOMUNIKACE IV. TŘÍDY
-  ŮČELOVÁ KOMUNIKACE

① — 23,7 m



PASPORTIZACE KOMUNIKACÍ, VEŘEJNÝCH PLOCH A ZELENĚ

V MAJETKU OBCE OBRNICE

OBEDNATEL:	OBEC OBRNICE, MÍROVÁ 70, OBRNICE 435 21	INV.Č.	
ZPRACOVATEL:	VÁCLAV CHLAŘ, Z. ŠTĚPÁNKA 3965, CHOMUTOV 430 02	FORMAT	A1
KATASTRÁLNÍ OZEMÍ:	OBRNICE, CHANOV, ČESKÉ ZLATNÍKY	DATUM	05/2015
ČÁST:	PASPORTIZACE MÍSTNÍCH KOMUNIKACÍ	MĚŘÍTKO	Č. MAPY
MAPOVANÁ LOKALITA:	OBRNICE + CHANOV	1:2000	PK1